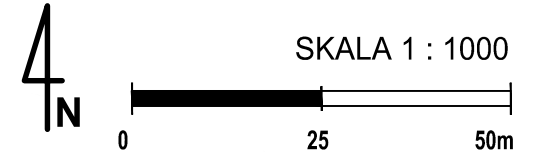







# ZMIANA MIEJSCOWEGO PLANU ZAGOSPODAROWANIA PRZESTRZENNEGO DLA OBSZARU DZIAŁKI O NR EWIDENCYJNYM 72 W OBRĘBIE SZYNKIELEW

## RYSUNEK PLANU


Załącznik Nr 1 do Uchwały Nr .....  
Rady Gminy w Pabianicach .....

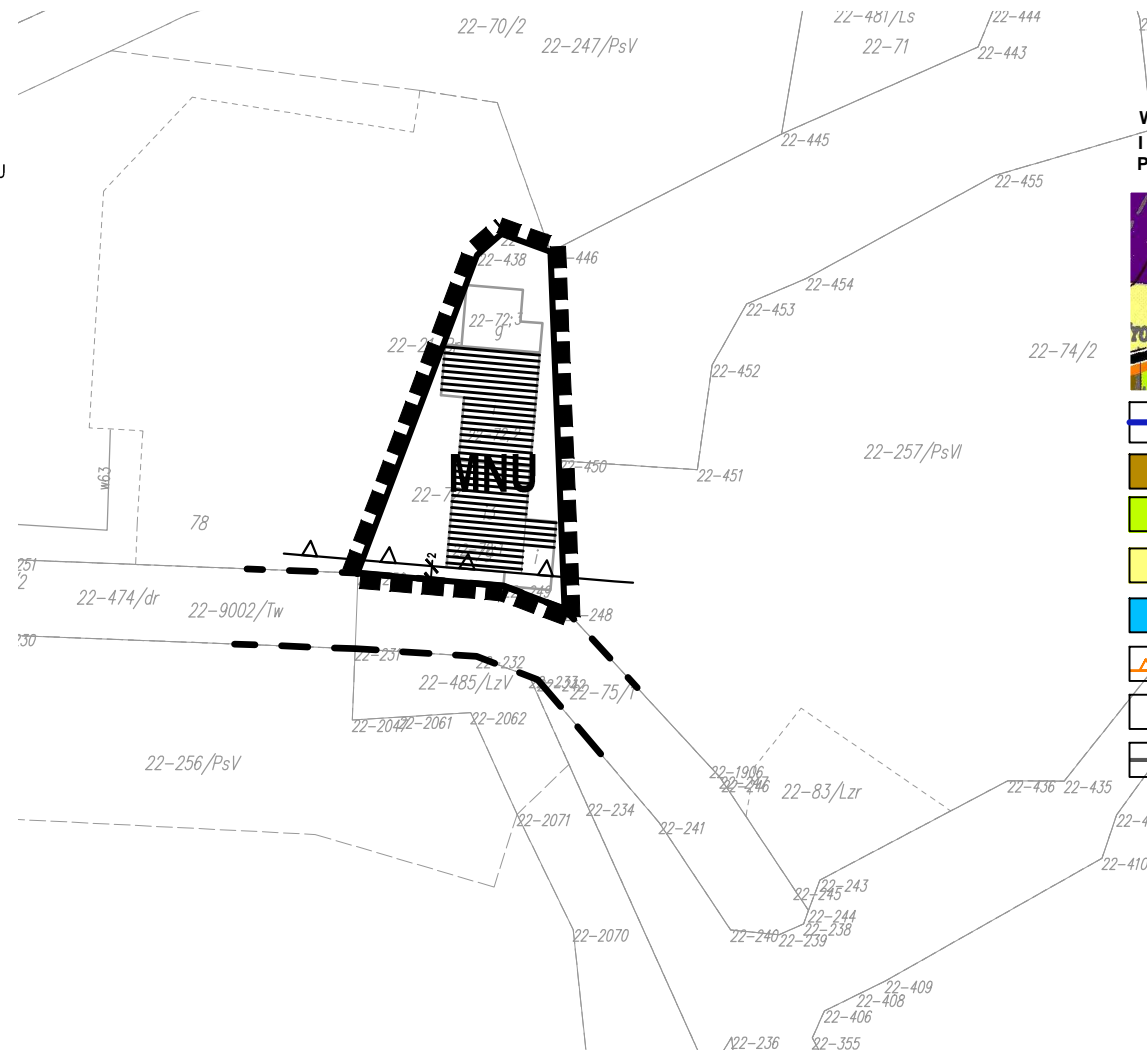


### ELEMENTY OBOWIĄZUJĄCE

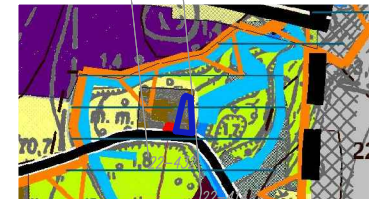
-  GRANICA OBSZARU OBJĘTEGO PLANEM
-  LINIE ROZGRANICZAJĄCE TERENY O RÓŻNYM PRZEZNACZENIU LUB RÓŻNYCH ZASADACH ZAGOSPODAROWANIA
-  NIEPRZEKRACZALNA LINIA ZABUDOWY
-  TEREN ZABUDOWY MIESZKANIOWEJ JEDNORODZINNEJ Z USŁUGAMI
-  OBIEKT WPISANY DO GMINNEJ EWIDENCJI ZABYTKÓW

### ELEMENTY INFORMACYJNE

-  LINIE ROZGRANICZAJĄCE DROGI POZA OBSZAREM OBJĘTYM PLANEM



### WYRYS ZE STUDIUM UWARUNKOWAŃ I KIERUNKÓW ZAGOSPODAROWANIA PRZESTRZENNEGO GMINY PABIANICE



-  GRANICA OBSZARU OBJĘTEGO PLANEM
-  TERENY ZABUDOWY MIESZKANIOWEJ MIESZANEJ (JEDNORODZINNEJ I ZAGRODOWEJ) 22-433/22-413
-  TERENY ŁĄK I PASTWISK
-  TERENY ROLNE
-  TERENY WÓD POWIERZCHNIOWYCH (RZĘKI, CIEKI I ZBIORNIKI WODNE)
-  PROJEKTOWANY OBSZAR CHRONIONEGO KRAJÓBRAZU "GÓRNEGO NERU" wg PZPWŁ
-  STACJA TRANSFORMATOROWA
-  WAŻNIEJSZE DROGI GMINNE

LICENCJA MAPY NR K.6842.219.2019\_1008\_CLI  
WYDANA PRZEZ STAROSTĘ PABIANICKIEGO

**PRACOWNIA TEREN**  
EWA KRAKOWSKA UPR.URB. NR 1099/90  
90-448 ŁÓDŹ  
UL. ZWIŹKI 1C LOK. 3

LIPIEC 2019