

STAROSTWO POWIATOWE
w PABIANICACH
WYDZIAŁ
ARCHITEKTURY I BUDOWNICTWA
95-200 Pabianice, ul. Piłsudskiego 2
tel. 42 225-40-47 fax 42 225-40-63

PROJEKT ZAGOSPODAROWANIA DZIAŁKI NA PLAC ZABAW

zlokalizowanego

We wsi Świątniki na działce nr 99/13

Zleceniodawca:

Gmina Pabianice
Pabianice ul. Torowa 21

Autor opracowania:

mgr inż. arch. Bogusław Nowak

BOGUSŁAW NOWAK
mgr inż. architektury
upr. nr 49/89 i 227/93 WY
z § 5 ust. 1 pkt 1 § 13 ust. 1 pkt 1
Pabianice, ul. Makra 21 m 25

Pabianice wrzesień 2017 roku

STAROSTWO POWIATOWE
w PABIANICACH
WYDZIAŁ

ARCHITEKTURY I BUDOWNICTWA
95-200 Pabianice, ul. Piłsudskiego 2
tel. 42 225-40-47 fax 42 225-40-63

Pabianice wrzesień 2017 r.

OŚWIADCZENIE


DOTYCZY PROJEKTU ;

BUDOWY PLACU ZABAW I SIŁOWNI PLENEROWEJ

OŚWIADCZAM, ŻE PROJEKT ARCHITEKTONICZNY SPORZĄDZIŁEM
ZGODNIE Z OBOWIĄZUJĄCYMI PRZEPISAMI ORAZ ZASADAMI
WIEDZY TECHNICZNEJ.

SPORZĄDZONY PROJEKT POSIADA STOPIEŃ SZCZEGÓŁOWOŚCI ORAZ
ZAKRES RZECZOWY ZGODNY Z WŁŚCIWYMI PRZEPISAMI
ROZPORZĄDZENIA MINISTRA INFRASTRUKTURY Z DNIA 3 LIPCA
2003R. W SPRAWIE SZCZEGÓŁOWEGO ZAKRESU I FORMY
PROJEKTU BUDOWLANEGO \DZ. U. NR 120, POZ. 1133\ Z
PÓŹNIEJSZYMI ZMIANAMI I SŁUŻY WYŁĄCZNIE PROCEDURZE
ZGŁOSZENIU ROBÓT BUDOWLANYCH.

BUGUSZAW NOWAK
mgr inż. architektury
upr. nr 49/89 i 227/93 WŁ
z § 5 ust. 1 pkt 1 i § 13 ust. 1 pkt 1
i § 2 ust. 1 pkt 1
Pabianice, al. Micka 21 nr 25





IZBA ARCHITEKTÓW
RZECZYPOSPOLITEJ POLSKIEJ

Łódzka Okręgowa Rada Izby Architektów RP

ZAŚWIADCZENIE - ORYGINAŁ

(wypis z listy architektów)

Łódzka Okręgowa Rada Izby Architektów RP zaświadcza, że:

mgr inż. arch. Bogusław Nowak

posiadający kwalifikacje zawodowe do pełnienia samodzielnych funkcji technicznych w budownictwie w specjalności architektonicznej i w zakresie posiadanych uprawnień nr **49/89, 227/93**, jest wpisany na listę członków Łódzkiej Okręgowej Izby Architektów RP pod numerem: **LO-0057**.

Członek czynny od: 02-01-2002 r.

Data i miejsce wygenerowania zaświadczenia: 24-03-2017 r. Łódź.

Zaświadczenie jest ważne do dnia: **30-11-2017 r.**

Podpisano elektronicznie w systemie informatycznym Izby Architektów RP przez:
Wojciech Buczyński, Sekretarz Okręgowej Rady Izby Architektów RP.

Nr weryfikacyjny zaświadczenia:

LO-0057-Y7EA-4YB6-FAYA-A582

STAROSTWO POWIATOWE
W PABIANICACH
WYDZIAŁ
ARCHITEKTURY I BUDOWNICTWA
95-200 Pabianice, ul. Piłsudskiego 2
tel. 42 225-40-47 fax 42 225-40-63

URZĄD WOJEWÓDZKI
Wydział Gospodarki Przestrzennej
90-226 Łódź, ul. Piotrkowska 104
tel. 42 25-65-80

Łódź 17.11. 1993

Nr 227/93/WL

DECYZJA O STWIERDZENIU PRZYGOTOWANIA ZAWODOWŁEGO

do pełnienia samodzielnych funkcji technicznych w budownictwie

Na podstawie § 2 ust. 1 p. 1 i § 13 ust. 1 pkt. 1 lit.

rozporządzenia Ministra Gospodarki Terenowej i Ochrony Środowiska z dnia 20 lutego 1975 r.

w sprawie samodzielnych funkcji technicznych w budownictwie (Dz. U. Nr 6, poz. 46) stwierdza się:

z: Obywatel(ka) Bogusław NOWAK
(imię i nazwisko)
magister inżynier architekt
(tytuł zawodowy)

urodzony(a) dnia 13.05. 1954 r. w Pabianicach

posiada przygotowanie zawodowe upoważniające do wykonania samodzielnej funkcji
projektanta

architektonicznej

W szczególności

w zakresie

(specjalność zawodowa)

URZĄD WOJEWODY
Kancelaria Wojewody
ul. Piotrkowska 104
00-825 Warszawa
00-55-55 00

Obywatel(ka)

Bogusław NOWAK

(imię i nazwisko)

Jest upoważnionym(a) do

1. sporządzanie projektów w zakresie rozwiązań:

- a/ architektonicznych wszelkich obiektów budowlanych,
- b/ konstrukcyjno-budowlanych w zakresie obiektów o powszechnie znanych rozwiązaniach konstrukcyjnych i schematach technicznych z wyłączeniem konstrukcji fundamentów głębokich i trudniejszych konstrukcji statycznie niewyznaczalnych,



Z up. WOJEWODY

mgr inż. Andrzej Marek Teslański
Dyrektor Wydziału Gospodarki Przestrzennej

Opinia skarbowa
w kwocie zł. 30000
skorowano w znaczkach

[Handwritten signature]

2383-SF

ZAWARTOŚĆ OPRACOWANIA

**STAROSTWO POWIATOWE
w PABIANICACH
WYDZIAŁ
ARCHITEKTURY I BUDOWNICTWA**
95-200 Pabianice, ul. Piłsudskiego 2
tel. 42 225-40-47 fax 42 225-40-63

I. Opracowanie architektoniczno-budowlane

3. Opis

2. Opracowanie graficzne:

- projekt zagospodarowania działki 1: 500
(rozmieszczenie urządzeń na działce)
- karty katalogowe urządzeń przewidzianych do zainstalowania
- certyfikaty projektowanych urządzeń

1. OPIS TECHNICZNY

1.1. Dane ogólne

INWESTOR: Gmina Pabianice
Pabianice ul. Torowa 21

STADIUM: Projekt budowlany
Architektoniczny

OBIEKT: Plac zabaw i siłownia plenerowa

ADRES: Świątyniki na działce nr 99/13

2. Podstawa opracowania

- zlecenie inwestora
- mapa do celów projektowych
- uzgodnienia z inwestorem

3. Rodzaj przedsięwzięcia budowlanego

Niniejsze przedsięwzięcie budowlane polega na wykonaniu placu zabaw i siłowni plenerowej dla dzieci i młodzieży na przedmiotowej działce, oraz niezbędnym zagospodarowaniu zielenią i utwardzeniu terenu.

4. Roboty budowlane konieczne do wykonania

Roboty budowlane obejmują prace konieczne do wykonania, aby dostosować teren do ustawienia urządzeń placu zabaw i siłowni plenerowej.

- dla każdego urządzenia placu zabaw jest konieczne wykonanie zgodnie z wymogami strefy ochronnej, która powinna być wypoziomowana i w zależności od urządzenia powinny być zainstalowane odpowiednie zakotwienia, które będą zabezpieczać je przed przesunięciem czy wyrwaniem. Typ mocowania urządzenia jest załączany w instrukcji zakupionego urządzenia.
- Strefa ochronna dla urządzenia powinna być wyłożona zgodnie z instrukcją dla danego sprzętu ale grubość dla piasku wynosi przeciętnie 30 cm.

UWAGA URZĄDZENIA UŻYTE DO MONTAŻU NA PLACACH ZABAW I REKREACJI MUSZĄ POSIADAĆ ATESTY DOPUSZCZAJĄCE DO UŻYTKOWANIA NA TEGO TYPU OBIEKTACH.

PRACE BUDOWLANE POWINNY BYĆ PROWADZONE POD NADZOREM OSOBY UPRAWNIONEJ.

BOGUSŁAW NOWAK
mgr inż. architektury
upr. nr 40/89 i 227/93 WŁ.
z § 5 ust. 1 pkt 1 i § 13 ust. 1 pkt 1
i § 2 ust. 1 pkt 1
Pabianice, ul. Torowa 21 m. 25

OPIS DO ZAGOSPODAROWANIA TERENU

1. Przedmiot inwestycji :

Projekt dotyczy wykonania placu zabaw i siłowni plenerowej dla dzieci i młodzieży na działce nr 99/13 usytuowanej w miejscowości Świątniki

2. Istniejący stan zagospodarowania terenu:

Działka od strony południowej zachodniej i wschodniej ograniczona jest ogrodzonymi posesjami z zabudowaniami, działka nie jest zabudowana ale zagospodarowana zielenią.

Wejście i wjazd na działkę znajduje się od strony północnej.

3. Projektowane zagospodarowanie terenu:

Projektuje się zagospodarowanie terenu zielenią i powierzchnie wyłożone piaskiem wokół urządzeń placu zabaw i siłowni plenerowej lub innym materiałem dopuszczonym przez przepisy BHP, oraz niewielkie utwardzenia przy ławeczkach.

12. Zestawienie powierzchni terenu:

- | | |
|---|-----------------------|
| - ogółem powierzchnia nieruchomości -100% p.dz | 2553.0 m ² |
| - pow. przeznaczona pod plac zabaw i siłownię plenerową | 550.00 m ² |

13. Ochrona konserwatorska:

Teren objęty opracowaniem nie jest wpisany do rejestru zabytków, ani nie podlega ochronie na podstawie miejscowego planu zagospodarowania przestrzennego..

14. Wpływ eksploatacji górniczej na zamierzenia inwestycyjne:

Teren objęty opracowaniem nie leży w strefie wpływu eksploatacji górniczej.

15. Ocena wpływu zamierzenia inwestycyjnego na środowisko:

Projektowana zmiana sposobu użytkowania działki nie powoduje dodatkowego obciążenia dla środowiska naturalnego na przedmiotowej posesji jak i dla sąsiednich nieruchomościach,

BUGUSŁAW NOWAK
mgr inż. architektury
upr. nr 49/89 i 227/93 WL
z § 5 ust. 1 i § 13 ust. 1 pkt 1
Pabianice, ul. Mekka 21 m 25

PROJEKT ZAGOSPODAROWANIA DZIAŁKI

(USYTUOWANIE OBIEKTÓW PLACU ZABAW I SIŁOWNI PLENEROWEJ)



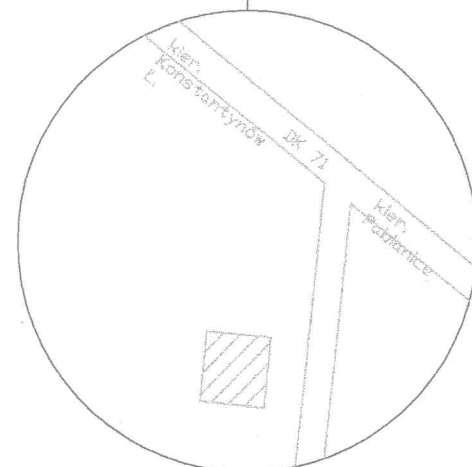
Załącznik do zgłoszenia
znak:
z dnia 20..... r.

STAROSTWO POWIATOWE
w PABIANICACH
WYDZIAŁ
ARCHITEKTURY I BUDOWNICTWA
95-200 Pabianice, ul. Piłsudskiego 2
tel. 42 225-40-47 fax 42 225-40-63

Legenda:

- 1 - Hustawka
- 2 - Karuzela
- 3 - Bujak
- 4 - Piaskownica
- 5 - Ślizgawka
- 6 - Ławka
- 7 - Kosz
- 8 - Siłownia 1
- 9 - Siłownia 2
- 10 - Siłownia 3

szkic orientacji



województwo łódzkie
powiat pabianicki
Id. jedn. ewid. 100807_2
gmina Pabianice
Id. obrotu ewid. 100807_2.0023
obrotu Świątniki
cz.dz. 99/13

identyfikator GK.6641.2370.2017

Mapa do celów projektowych Skala 1:500

Mapę niniejszą opracowano na podstawie mapy zasadniczej gm. Pabianice
sekcja 6.162.322.2.3, danych SIT, wydruku w terenie z sierpnia 2017r.

Układ współrzędnych prostokątnych płaskich - strefa 6
Układ wysokości - Kronsztadt 60
Mapę opracowano bez ustalenia obciążeń z tytułu służebności gruntowej

PRACE TERENOWE WYKONAŁ

GEODETA
USŁUGI GEODEZYJNE
mgr inż. Piotr Woźny
95-200 Pabianice
ul. Baczyńskiego 46

GEODETA
Michał Zaczek
nr upr. 22665

Pabianice, dn. 21.08.2017r.

BOGUSŁAW NOWAK
mgr inż. architektury
upr. nr 49/89 i 227/93 WŁ
z 8 5 ust. 1 pkt 1 i 8 13 ust. 1 pkt 1
i 8 2 ust. 1 pkt 1
Pabianice, ul. Mokra 21/m 25

POTWIERDZAM ZGODNOŚĆ Z ORYGINAŁEM
MAPY SYTUACYJNO-WYSOKOŚCIOWEJ DO
CELÓW PROJEKTOWYCH

mgr inż. architektury
upr. nr 49/89 i 227/93 WŁ
z 8 5 ust. 1 pkt 1 i 8 13 ust. 1 pkt 1
i 8 2 ust. 1 pkt 1
Pabianice, ul. Mokra 21/m 25

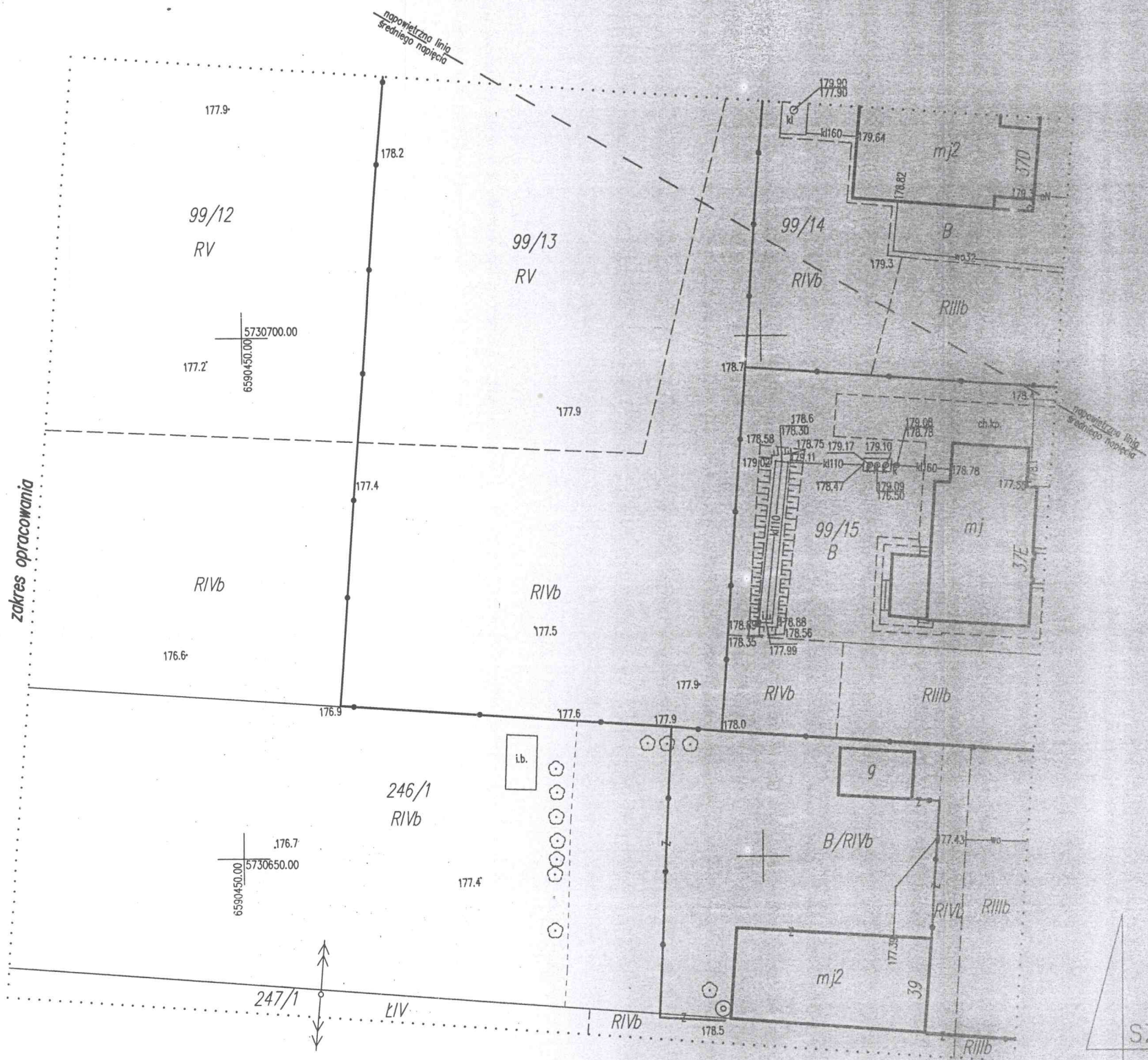
PROJEKT PLANU ZGOSPODAROWANIA DZIAŁKI PLAC ZABAW I SIŁOWNIA PLENEROWA

skala 1: 500

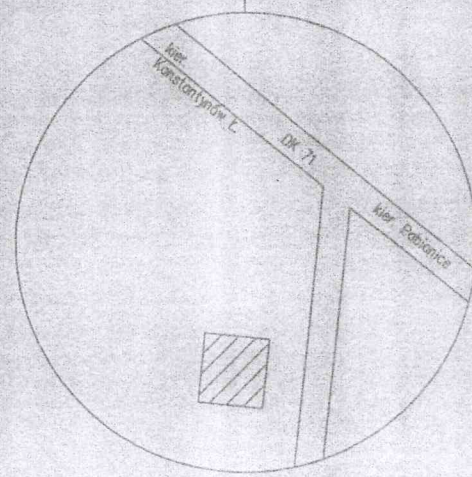
nr. rys.1

adres: Świątniki
działka 99/13

Inwestor: GMINA PABIANICE
adres: Pabianice ul. Torowa 21



szkic orientacji



Poświadczam, że niniejszy dokument został opracowany w wyniku prac geodezyjnych i kartograficznych, których rezultaty zawiera operat techniczny wpisany do ewidencji materiałów państwowego zasobu geodezyjnego i kartograficznego	
Organ prowadzący państwowy zasób geodezyjny i kartograficzny	STAROSTA PABIANICKI
Identyfikator ewidencyjny materiału zasobu - operatu technicznego	P.1008.2017.2.386
Data wpisania operatu technicznego do ewidencji materiałów zasobu	2017-09-21
Imię, nazwisko i podpis osoby reprezentującej organ	

<p>województwo łódzkie powiat pabianicki</p> <p>Id.jedn. ewid. 100807_2 gmina Pabianice Id.obrębu ewid. 100807_2.0023 obręb Świątniki cz.dz. 99/13</p> <p>identyfikator GK.6641.2370.2017</p>	<p>Mapa do celów projektowych Skala 1:500</p> <p>Mapę niniejszą opracowano na podstawie mapy zasadniczej gm. Pabianice sekcja 6.162.32.22.2.3, danych SIT, wywiadu w terenie i pomiaru z sierpnia 2017r.</p> <p>Układ współrzędnych prostokątnych płaskich 2000 strefa 6 Układ wysokości - Kronsztadt 60 Mapę opracowano bez ustalenia obciążeń z tytułu służebności gruntowej</p>	<p>PRACE TERENOWE WYKONAŁ</p> <p>GEOMETRA USŁUGI GEODEZYJNE mgr inż. Piotr Woźny 95-200 Pabianice ul. Boczyńskiego 45</p> <p></p> <p>GEODETA Michał Zaczek nr upr. 22665</p> <p></p> <p>Pabianice, dn. 21.08.2017r.</p>
---	--	---

STAROSTWO POWIATOWE
w PABIANICACH
WYDZIAŁ
ARCHITEKTURY I BUDOWNICTWA
95-200 Pabianice, ul. Piłsudskiego 2
tel. 42 225-40-47 fax 42 225-40-63