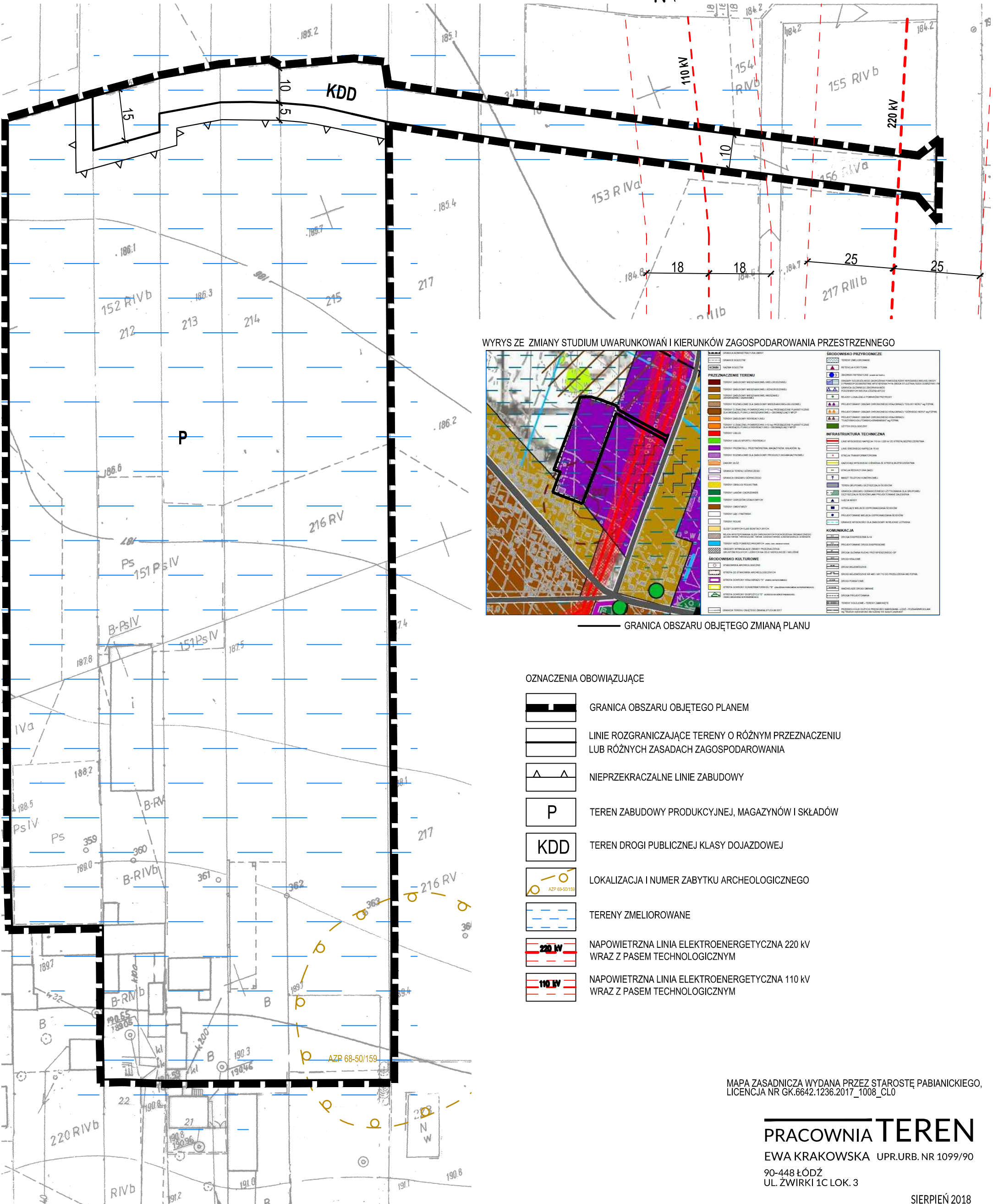
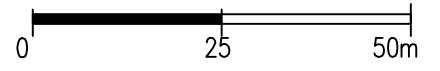


ZMIANA MIEJSCOWEGO PLANU ZAGOSPODAROWANIA PRZESTRZENNEGO GMINY PABIANICE DLA TERENU OBEJMUJĄCEGO CZĘŚĆ WSI PIĄTKOWISKO

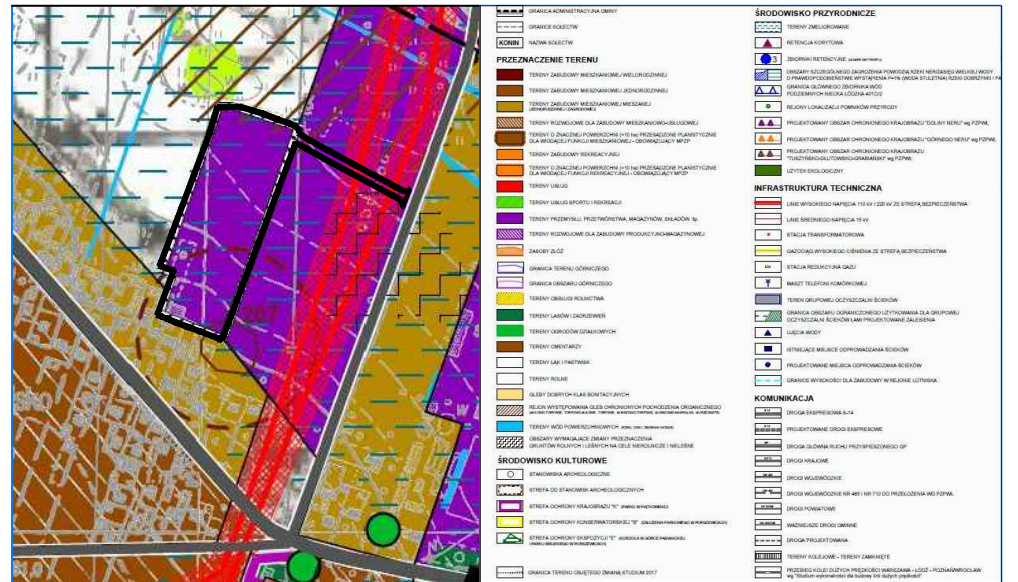
RYSUNEK PLANU

Załącznik Nr 1 do Uchwały Nr
Rady Gminy Pabianice z dnia

SKALA 1 : 1000



WYRYS ZE ZMIANY STUDIUM UWARUNKOWAŃ I KIERUNKÓW ZAGOSPODAROWANIA PRZESTRZENNEGO



GRANICA OBSZARU OBJĘTEGO ZMIANĄ PLANU

OZNACZENIA OBOWIĄZUJĄCE

- GRANICA OBSZARU OBJĘTEGO PLANEM
- LINIE ROZGRANICZAJĄCE TERENY O RÓŻNYM PRZEZNACZENIU LUB RÓŻNYCH ZASADACH ZAGOSPODAROWANIA
- NIEPRZEKRACZALNE LINIE ZABUDOWY
- TEREN ZABUDOWY PRODUKCYJNEJ, MAGAZYNÓW I SKŁADÓW
- TEREN DROGI PUBLICZNEJ KLASY DOJAZDOWEJ
- LOKALIZACJA I NUMER ZABYTKU ARCHEOLOGICZNEGO
- TERENY ZMELIOROWANE
- NAPIEWIETRZNA LINIA ELEKTROENERGETYCZNA 220 kV WRAZ Z PASEM TECHNOLOGICZNYM
- NAPIEWIETRZNA LINIA ELEKTROENERGETYCZNA 110 kV WRAZ Z PASEM TECHNOLOGICZNYM

MAPA ZASADNICZA WYDANA PRZEZ STAROSTĘ PABIANICKIEGO, LICENCJA NR GK.6642.1236.2017_1008_CL0

PRACOWNIA TEREN

EWA KRAKOWSKA UPR.URB. NR 1099/90
90-448 ŁÓDŹ
UL. ŻWIRKI 1C LOK. 3

SIERPIEŃ 2018