






**PROGNOZA ODDZIAŁYWANIA NA ŚRODOWISKO DO ZMIANY
MIEJSCOWEGO PLANU ZAGOSPODAROWANIA PRZESTRZENNEGO GMINY
PABIANICE DLA TERENU OBEJMUJĄCEGO CZĘŚĆ WSI GÓRKA PABIANICKA**












RYSunEK PROGNOZY

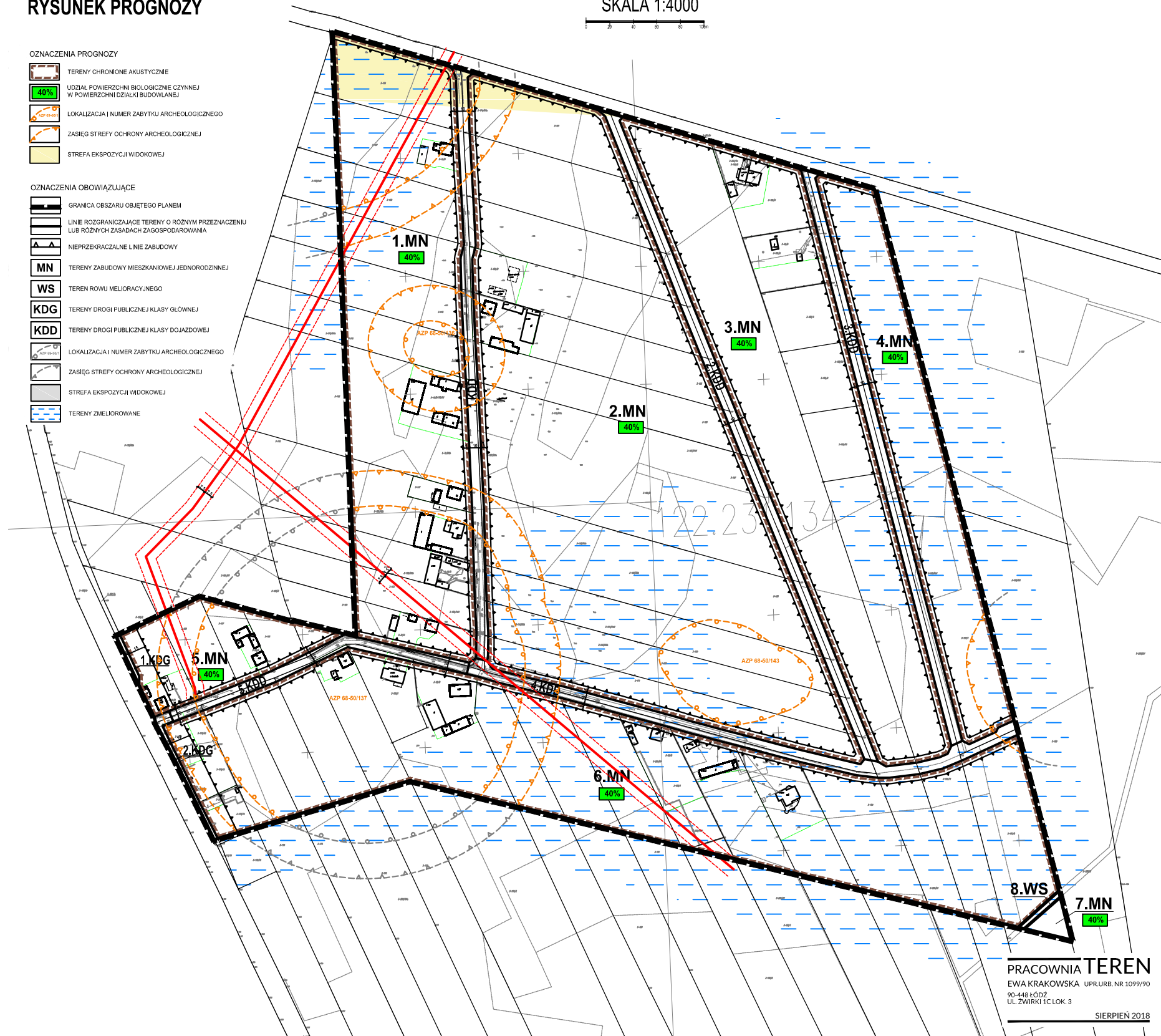
SKALA 1:4000

OZNACZENIA PROGNOZY

-  TERENY CHRONIONE AKUSTYCZNIE
-  UDZIAŁ POWIERZCHNI BIOLOGICZNE CZYNNEJ W POWIERZCHNI DZIAŁALNOŚCI BUDOWLANEJ
-  LOKALIZACJA I NUMER ZABYTKU ARCHEOLOGICZNEGO
-  ZASIĘG STREFY OCHRONY ARCHEOLOGICZNEJ
-  STREFA EKSPOZYCJI WIDOKOWEJ

OZNACZENIA OBOWIĄZUJĄCE

-  GRANICA OBSZARU OBJĘTEGO PLANEM
-  LINIE ROZGRANICZAJĄCE TERENY O RÓŻNYM PRZEZNACZENIU LUB RÓŻNYCH ZASADACH ZAGOSPODAROWANIA
-  NIEPRZEKRACZALNE LINIE ZABUDOWY
-  TERENY ZABUDOWY MIESZKANOWEJ JEDNORODZINNEJ
-  TERENY ROWU MELIORACYJNEGO
-  TERENY DROGI PUBLICZNEJ KLASY GŁÓWNEJ
-  TERENY DROGI PUBLICZNEJ KLASY DOJAZDOWEJ
-  LOKALIZACJA I NUMER ZABYTKU ARCHEOLOGICZNEGO
-  ZASIĘG STREFY OCHRONY ARCHEOLOGICZNEJ
-  STREFA EKSPOZYCJI WIDOKOWEJ
-  TERENY ZMELIOROWANE



PRACOWNIA TEREN
EWA KRAKOWSKA UPR.URB. NR 1099/90
90-448 ŁÓDŹ
UL. ZWIRKI I C. LOK. 3
SIERPIEŃ 2018