

-----**TOM II**-----

-----Egz. Nr 5.-----

Rodzaj opracowania:	TOM II zawiera: DOKUMENTACJA PRAWNA			
Nazwa zadania	Nazwa obiektu: Przebudowa drogi gminnej nr 108259E od skrzyżowania z drogą powiatową nr 4911E do granicy z Gminą Dobroń Kategoria obiektu budowlanego XXV, XXVI, IV			
Inwestor	Gmina Pabianice; 95-200 Pabianice; ul. Torowa 21			
Lokalizacja inwestycji	Odcinek : od km 0+000 do km 1+141,61 droga gminna Inwestycja będzie prowadzona na działkach nr 240/2, 280/2, 279/13, 239 i 252/2 obręb Piątkowisko			
Data opracowania	Listopad 2016			
Kody CPV	45 23 32 53 -7 Roboty porządkowe i przygotowawcze 45 23 31 40 -2 Roboty rozbiórkowe 45 23 33 00 -2 Podbudowy 45 23 31 00 -0 Nawierzchnie ulepszone 45 23 31 00 -0 Urządzenia odwadniające 45 23 31 00 -0 Krawężniki, obramowania i obrzeża 45 23 32 53 -7 Chodniki, wjazdy, place 45 23 31 00 -0; 45 23 32 80 -5; 45 23 32 21 -4 Oznakowanie i urządzenia zabezpieczające			
Funkcja	Tytuł zawodowy	Imię i nazwisko	Data	Pieczętka i podpis
Projektant	<b>inż.</b>	<b>Czesław Buczak</b> upr. do proj. bez ogr. w spec. konstr.- inż. w zakresie dróg upr.proj.2735/94 izba ŁOD/BD/4145/03	8.11.2016	
Asystent projektanta	<b>inż.</b>	<b>Robert Krawczyk</b>	8.11.2016	
Asystent projektanta	<b>inż.</b>	<b>Milena Buczak</b>	8.11.2016	

## TOM II - DOKUMENTACJA PRAWNA

### Zawartość

Skrócony wypis z rejestru gruntów działek objętych inwestycją .....	3
Wypis z planu zagospodarowania przestrzennego .....	4-5
Notatka służbowa dotycząca ustalenia danych do projektu.....	6
Notatka służbowa dotycząca uzgodnienia wjazdów .....	7-8
Uzgodnienie włączenia do drogi powiatowej .....	9
Decyzja o środowiskowych uwarunkowaniach.....	10-19
Uzgodnienie z PGE w Pabianicach .....	20
Uzgodnienie ZUD .....	21-24

STAROSTWO POWIATOWE  
w PABIANICACH  
Wydział Geodezji i Kartografii  
95-200 Pabianice, ul. Kościuszki 25  
tel. 42 215-31-36, fax 42 212-14-75

Województwo : łódzkie  
Powiat : pabianicki  
Jednostka ewidencyjna : PABIANICE - GMINA

(nazwa organu wydającego dokument)

Nr kancelaryjny : GK.6621.3769.2016

### WYKAZ DZIAŁEK EWIDENCYJNYCH

wg stanu na dzień: 2016-09-06

lp.	Nr obrębu	Obręb	Nr działki	Ark.	Pole powierzchni działki ewid. w ha	Nr jednostki rej.
1	18	PIĄTKOWISKO	240/2	1	0.6634	G.518
2	18	PIĄTKOWISKO	280/2	1	0.5920	G.514
3	18	PIĄTKOWISKO	279/13	1	0.0210	G.297
4	18	PIĄTKOWISKO	239	1	1.2315	G.514
5	18	PIĄTKOWISKO	252/2	1	0.0020	G.514

Sporządził : Agata Wróbel

Z up. STAROSTY  
*Agata Wróbel*  
MŁODSZY REFERENT

Dokument niniejszy jest wypisem z opisowych danych ewidencji gruntów i budynków, wydanym do celów projektowych i nie przeznaczonym do dokonania wpisu w księdze wieczystej.



Pabianice 1-12-2016 r.

OŚN.6727.559.201 6

Urząd Gminy w Pabianicach  
woj. Łódzkie  
ul. Torowa 21  
95-200 Pabianice

### Wypis z planu zagospodarowania przestrzennego

Zgodnie z miejscowym planem zagospodarowania przestrzennego gminy Pabianice, zatwierdzonym uchwałą Rady Gminy Pabianice nr XX/134/2004 z dnia 28 kwietnia 2004 r. (opublikowaną w Dzienniku Urzędowym Województwa Łódzkiego nr 193 z dnia 9 lipca 2004 r. poz. 1734) działka nr **240/2** we wsi **Piątkowisko** stanowi część pasa drogowego drogi powiatowej nr 4911E przebiegającej przez tereny przeznaczone pod zabudowę zagrodową i zabudowę mieszkaniową jednorodzinną. Działki nr **239, 252/2, 279/13 i 280/2** we wsi **Piątkowisko** stanowią część pasa drogowego drogi gminnej nr 108259E przebiegającej częściowo przez tereny przeznaczone pod zabudowę zagrodową i zabudowę mieszkaniową jednorodzinną i częściowo przez tereny przeznaczone pod uprawy rolne.

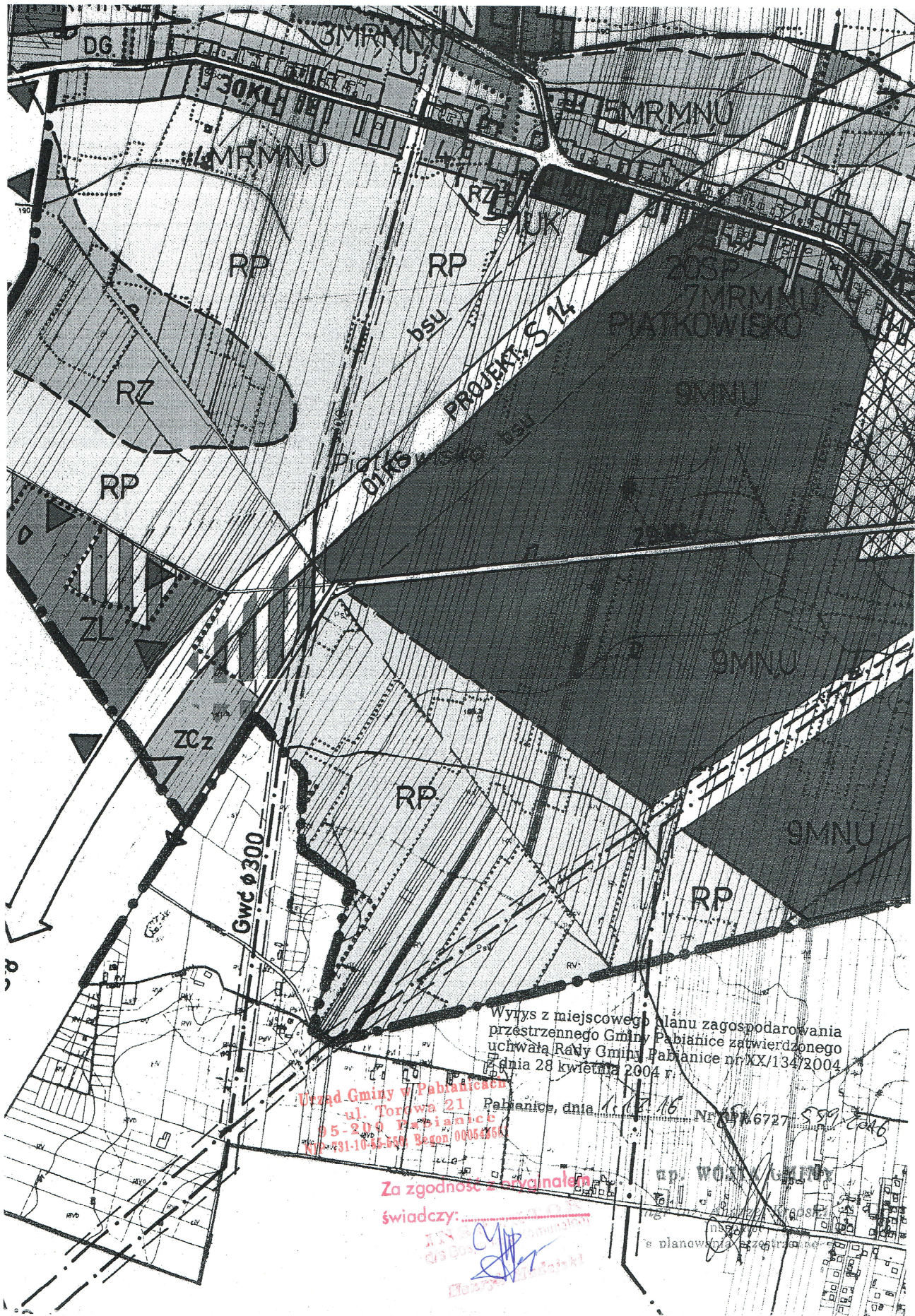
Na terenach dróg, w obrębie linii rozgraniczających, plan zakazuje lokalizacji budynków i urządzeń nie związanych z gospodarką drogową lub potrzebami ruchu drogowego z wyjątkiem zieleni i urządzeń infrastruktury technicznej.

Wójt Gminy  
mgr inż. Andrzej Krepki  
Inspektor  
Planowania Przestrzennego

Urząd Gminy w Pabianicach  
ul. Torowa 21  
95-200 Pabianice  
NIP 731-10-55-550; Regon 000543551

Za zgodność z oryginałem  
świadczy: .....

INSPEKTOR  
ds. Gosp. Przestrzennego  
Mieczysław Madojski



Wyrzys z miejscowego planu zagospodarowania  
 przestrzennego Gminy Pabianice zatwierdzonego  
 uchwałą Rady Gminy Pabianice nr XX/134/2004  
 z dnia 28 kwietnia 2004 r.

Urząd Gminy w Pabianicach  
 ul. Torowa 21 Pabianice, dnia 1.12.16  
 05-209 Pabianice  
 731-10-44-559 Regon: 000547561

Nr 001/6727/559/2016

Za zgodność z oryginałem  
 świadczy:  
 [Signature]  
 Elżbieta [Name]

**Notatka służbowa sporządzona w dniu 09.08.2016 r. na okoliczność spotkania w Urzędzie Gminy Pabianice.**

**W spotkaniu uczestniczyli:**

- 1. Roman Figiel - Z-ca Wójta Gminy**
- 2. Henryk Madejski - Insp. Urzędu Gminy**
- 3. Marianna Wejchman - Sołtys wsi Piątkowisko**
- 4. Małgorzata Brandenburg - Radna Rady Gminy Pabianice**


Tematem spotkania były sprawy związane z ustaleniem danych do projektowania przebudowy drogi gminnej nr 108259E przez miejscowość Piątkowisko.

W wyniku spotkania ustalono; że w projekcie budowlanym przebudowy drogi należy ująć następujące parametry techniczne;

1. Chodnik należy zaprojektować po lewej stronie drogi szerokości nie mniej niż 2m
2. Szerokość jezdni - 5,5 m lub 6 m
3. zjazdy do posesji z kostki brukowej po obu stronach drogi,
4. Lampy uliczne doprojektować na końcowym odcinku drogi po prawej stronie,
5. Przejścia dla pieszych – „wzniesione” z kostki brukowej w 2 miejscach .

Inne sprawy które wynikną w czasie projektowania będą konsultowane z Radą Sołecką i projektantem

Na tym notatkę zakończono i podpisano:

1.  .....

2.  .....

3. ....

4. ....

Lista obecności mieszkańców Nsi Piątkowisko

15.11.2016r.

L.P.	Imię i Nazwisko	Kogo reprezentuje	Podpis
1.	Sevasti Wiśniewski	ul. Piątkowisko 137	Sevasti
2.	Krzysztof Gucyła	Kudrowice 164B	Gucyła
3.	Matejczyk Zdzisław	Piżtkowisko 115A	Matejczyk
4.	Kobisiński Andrzej	Piżtkowisko 118	Kobisiński
5.	Zienkiewicz Janina	Piżtkowisko 100	Zienkiewicz
6.	Krzysztof Pręgiel	Piżtkowisko 96A	Pręgiel
7.	Krzysztof Tociński	Kudrowice 164c	Tociński
8.	Gósbiewski Bogusław	Piżtkowisko 129	Gósbiewski
9.	Feliks Muszyński	Bołkowsko 124	Feliks
10.	Studzinski Jan	Piżtkowisko 115	Studzinski
11.	Feliks Paton	Piżtkowisko 120 i 140A	Feliks
12.	Rudolfski Andrzej	Piżtkowisko 136B	Rudolfski
13.			
14.			
15.			
16.			
17.			
18.			
19.			
20.			

- poz. 1. przesługo wjazd z ok. 245/4 na ok. 246/3 *Gracynki*
- poz. 2. konsultacja wjazdu ok. 262/3 - bez uwag, wjazd przy granicy z działką 262/2 do likwidacji. *Gracynki*
- poz. 3. Władzicielka działki nr 24 informuje, że za posesję posiada działkę rolną pomysłowa i ma możliwość wjazdu na działkę bez wyłonienia dodatkowego wjazdu od strony działki nr 25. *Brzeźnica, Matyjasz*
- poz. 4. ~~Władziciel~~ <sup>Pełnomocnik właściciela</sup> posesji 33/2 zapamiętał się i akceptuje wyznaczenie wjazdu i furty na działkę i nie wnosi uwag. Ugodniony został także wjazd na działkę nr 267/10.
- poz. 5. Nie dotyczy. *Di. L. M. F.*
- poz. 6. Władziciel działki nr 289 informuje, że istniejąca brama zostaje przeniesiona o ok. 6-7m i składa pytanie, czy istnieje możliwość wyłonienia wjazdu w nowej lokalizacji, 603-335-451.
- poz. 7. Władziciel działki nr 262/2 ugodniony lokalizacją wjazdu. *K. M. M. M.*
- poz. 8. Przeniesienie wjazdu projektowanego dla ok. 253/3 o 1,5m od przynajmniej działki 252/3. *Gósbiewska A.*
- poz. 9. Ugodniono lokalizację z właścicielem działki nr 257/1, 258/1.
- poz. 10. Władziciel działki nr 268/2 prosi o przeniesienie wjazdu o jak najbliższej granicy z działką nr 267/10. Władziciel informuje, że na działkę nr 25 potrzebny jest drugi wjazd w formie między innymi a gwarantem. W przypadku niemożności amicus wjazdu prosi o przesunięcie go do stóp. *Matyjasz*
- poz. 11. Władziciel działki nr 263 ugodniony lokalizacją wjazdu i prosi o zmniejszenie go do 2m. Dla działki nr 245/1 ugodniono wjazd i furty. *Di. L. M. F.*
- poz. 12. Władziciel działki nr 247/2 informuje, że drugi wjazd na działkę ze problemem jest potrzebny ze względu na pola wystające ze posesji. Wjazdowy i relik lokalizacje ugodniono. *Ambsel*





**ZARZĄD POWIATU  
w PABIANICACH  
ul. Piłsudskiego 2**

**DM.0724.1.2017**

Pabianice, dnia 09.01.2017 r.

**Zakład Projektowo – Usługowo –  
Handlowy „PROFIL”**

**inż. Czesław Buczak**

**ul. Rynek 17/3**

**98-200 Sieradz**

Wydział Dróg i Mostów Starostwa Powiatowego w Pabianicach działając z upoważnienia Zarządu Powiatu Pabianickiego uzgadnia projektowane włączenie do drogi powiatowej nr 4911E (działka drogowa nr 240/2 obręb 18 Piątkowisko gmina Pabianice) przebudowę drogi gminnej nr 108259E, uwzględnione w branży drogowej projektu budowlanego pn.: Przebudowa drogi gminnej nr 108259E od skrzyżowania z drogą powiatową nr 4911E do granicy z Gminą Dobroń”, opracowanym w listopadzie 2016 r. Zgodnie z ustaleniami na etapie projektowania inwestycji, w celu prawidłowego funkcjonowania układu drogowego, przewidziano przebudowę (przełożenie) części istniejącego chodnika i parkingu w obrębie skrzyżowania z drogą gminną. Ponieważ przedmiotowe skrzyżowanie objęte jest do dnia 10.10.2020 r. gwarancją ubezpieczeniową z tytułu rękojmi za wady, zobowiązujemy Gminę Pabianice do przejęcia gwarancji ubezpieczeniowej z tytułu rękojmi za wady związanej z przebudowanym w 2016 r. przez Powiat Pabianicki skrzyżowaniem. Użyczamy część działki drogowej nr 240/2 obręb 18 Piątkowisko gmina Pabianice, stanowiącej pas drogowy drogi powiatowej nr 4911E w zakresie niezbędnym do zrealizowania inwestycji na warunkach, które zostaną zawarte w umowie użyczenia terenu.

Z up. ZARZĄDU POWIATU

*Stanisława Dziębowska*  
PODINSPEKTOR w WYDZIALE  
DRÓG I MOSTÓW

Urząd Gminy w Pabianicach  
w oj. Łódzkie  
95-200 Pabianice, ul. Torowa 21  
tel./fax 042/213-96-60, 213-96-70  
NIP 731-10-55-550; Regon 000549551  
www.pabianice.pl

Pabianice, dnia 08.11.2016r.

OŚN.6220.7.2016

### DECYZJA Nr 5 / 2016r.

Na podstawie art.71 ust. 2 pkt2 ,art.75 ust 1 pkt4 oraz art.84 i 85ust.2 pkt2 ustawy z dnia 3 października 2008r.o udostępnianiu informacji o środowisku i jego ochronie ,udziale społeczeństwa w ochronie środowiska oraz ocenach oddziaływania na środowisko ( Dz. U. Nr 199 , poz.1227 ze zm.), a także §3 ust.1 pkt 79, rozporządzenia Rady Ministrów z dnia 9 listopada 2010r. w sprawie przedsięwzięć mogących znacząco oddziaływać na środowisko ( Dz. U. z 2016, poz.71 ze zm.),oraz art.104 ustawy z dnia 14 czerwca 1960 r. Kodeks postępowania administracyjnego ( Dz. U. z 2013r. poz. 267 ze zm.) , po rozpatrzeniu wniosku Wójta Gminy Pabianice.-

#### orzekam

- 1 Brak potrzeby przeprowadzenia oceny oddziaływania na środowisko przy realizacji przedmiotowego przedsięwzięcia.
2. Określam warunki realizacji przedsięwzięcia biorąc pod uwagę uwarunkowania zawarte w art.63 ust.1 ustawy ooś.
3. Charakterystyka przedsięwzięcia stanowi załącznik do decyzji o środowiskowych uwarunkowaniach.

### UZASADNIENIE

W związku z planowanym przedsięwzięciem polegającym na „Przebudowie drogi gminnej nr 108259E od skrzyżowania z drogą powiatową nr 4911E do granicy z gminą Dobroń”.-

Wójt Gminy Pabianice złożył wniosek o wydanie decyzji o środowiskowych uwarunkowaniach zgody na realizację powyższego przedsięwzięcia.  
Zgodnie z art. 75 ust.1 pkt 4 ustawy „ooś” organem właściwym do wydania decyzji o środowiskowych uwarunkowaniach jest Wójt Gminy Pabianice.  
Zgodnie z § 3 ust.1 pkt.60, planowane przedsięwzięcie należy do przedsięwzięć mogących potencjalnie znacząco oddziaływać na środowisko , o których mowa w rozporządzenia Rady Ministrów z dnia 9 listopada 2010 r. ( Dz. U. z 2016r,poz.71 ze zm).  
W związku z powyższym , stosownie do art.64.ust.1 oraz art. 78 ust. 1 ustawy „ooś”, pismem z dnia 22.09. 2016r. Wójt Gminy Pabianice wystąpił do Regionalnego Dyrektora Ochrony Środowiska w Łodzi oraz Państwowego Powiatowego Inspektora Sanitarnego w Pabianicach o wydanie opinii co do konieczności opracowania raportu oddziaływania na środowisko dla wyżej wymienionego przedsięwzięcia.  
Regionalny Dyrektor Ochrony Środowiska , postanowieniem znak. WOOS-I.4240.818.2016.MPw.2 z dnia 14 października 2016r. uznał , że nie istnieje konieczność przeprowadzenia oceny oddziaływania na środowisko powyższego przedsięwzięcia .

Urząd Gminy w Pabianicach  
ul. Torowa 21  
95-200 Pabianice  
NIP 731-10-55-550; Regon 000549551

Za zgodność z oryginałem  
świadczy:

INSPEKTOR  
d/s Gospodarki Komunalnej

Henryk Maziejski

Państwowy Powiatowy Inspektor Sanitarny w Pabianicach w piśmie znak PPIS-Pb-ZNS-470/70/16 z dnia 26.09.2016r. proponuje odstąpić od oceny oddziaływania na środowisko w/w przedsięwzięcia.

W oparciu o powyższe opinie Wójt Gminy Pabianice postanowieniem z dnia 19.10.2016r. stwierdził brak potrzeby przeprowadzenia oceny oddziaływania na środowisko przedsięwzięcia polegającego na „Przebudowie drogi gminnej nr 108259E od skrzyżowania z drogą powiatową nr 4911E do granicy z gminą Dobroń”.-

Wójt Gminy Pabianice po wnikliwej analizie materiałów oraz uwzględniając uwarunkowania zawarte w art. 63 ust. 1 ustawy „oos”, stwierdził brak potrzeby przeprowadzenia oceny oddziaływania na środowisko argumentując to w przedstawiony poniżej sposób : Inwestycja będzie polegać na przebudowie drogi gminnej nr 108259 w miejscowości Piątkowisko od skrzyżowania z drogą powiatową nr 4911E do granicy z gminą Dobroń. Długość przebudowywanego odcinka drogi zlokalizowanego na działkach o numerach: 240/2, 280/2, 279/13, 239 i 252/2 wynosić będzie około 1 145 mb.

Droga usytuowana jest w miejscowości Piątkowisko, gminie Pabianice w części o zabudowie podmiejskiej w systemie zagrodowym.

Projekt przewiduje wykonanie jezdni o szerokości 6,0 m z chodnikiem o szerokości 2,0 m i poboczem o szerokości 0,8 m. Ponadto projekt zakładać będzie wykonanie 400 mb oświetlenia. Początek przebudowy drogi gminnej nr 108259E przyjęty będzie na skrzyżowaniu z drogą powiatową nr 4911E Pabianice - Janowice, koniec natomiast na kilometrze 1+145 przy granicy z gminą Dobroń. W ciągu drogi występuje jedno skrzyżowanie w km 0+027, które w ramach projektu podlegać będzie przebudowie. Przy drodze nie przewidziano wydzielenia miejsc parkingowych dla pojazdów osobowych i ciężarowych. W związku z przedmiotową przebudową nie przewiduje się zwiększenia ruchu drogowego. Ponadto przebudowywana droga nie będzie wymagać wykonania nowych wjazdów i wyjazdów, gdyż znajduje się w istniejącym układzie komunikacyjnym.

Powierzchnia nieruchomości przeznaczonych bezpośrednio pod planowane przedsięwzięcie będzie wynosić ok. 13 150 m<sup>2</sup>, na którą składać będą się następujące elementy:

- jezdnia ok. 7 000 m ,
- pobocze ok. 1 000 m<sup>2</sup>,
- wjazdy z kostki ok. 1 200 m<sup>2</sup>,
- chodnik ok. 2 400 m<sup>2</sup>,
- zieleniec ok. 1 550 m<sup>2</sup>.

Urząd Gminy w Pabianicach  
ul. Piłsudskiego 21  
95-200 Pabianice  
NIP 731-10-55-550; Regon 000543551

Za zgodność z oryginałem  
świadczy:

INS  
d/s GOS  
Henryk Maciejski

- podbudowę z kruszywa łamanego stabilizowanego mechanicznie frakcji 0 - 63 mm w warstwie dolnej - gr. 12 cm,
  - podbudowę z kruszywa łamanego stabilizowanego mechanicznie frakcji 0 - 31,5 mm w warstwie górnej - gr. 8 cm,
  - warstwę wiążącą z betonu asfaltowego AC 11W gr. 4cm,
- warstwę ścierną z betonu asfaltowego AC 11S gr. 4 cm.  
Razem grubość warstwy wynosić będzie 43 cm.

Przyjęta konstrukcja poboczy z kruszywa będzie obejmować:

- nasyp z gruntu przepuszczalnego,
- destrukcję frakcji 0-35 mm - gr. 15 cm,

Przyjęta konstrukcja chodników będzie obejmować:

- podbudowę z kruszywa łamanego stabilizowanego mechanicznie frakcji 0 - 31,5 mm w warstwie górnej - gr. 15 cm,
- posypkę cementowo - piaskową 1:4 gr. 3 cm,
- kostkę brukową gr. 8 cm.

Przyjęta konstrukcja zjazdów do działek z kostki będzie obejmować:

- stabilizację gruntu cementem gr. 15 cm,
- podbudowę z kruszywa łamanego stabilizowanego mechanicznie frakcji 0 - 63 mm w warstwie dolnej - gr. 12 cm,
- podbudowę z kruszywa łamanego stabilizowanego mechanicznie frakcji 0 - 31,5 mm w warstwie górnej - gr. 8 cm,
- posypkę cementowo - piaskową 1:4 gr. 3 cm,
- kostkę brukową gr. 8 cm.

Droga przebiegać będzie w rejonie następujących urządzeń infrastruktury podziemnej: wodociąg (w 110, w 160), linia telefoniczna, linia energetyczna NN, SN, linia gazowa g300, kanalizacja sanitarna ks63.

Zgodnie z przedstawionymi informacjami w karcie informacyjnej roboty w rejonie tych urządzeń będą prowadzone z dużą ostrożnością bez użycia sprzętu ciężkiego, metodą ręczną, która pozwoli zapobiec wystąpieniu awarii powyższych urządzeń.

Na wykonanie przedmiotowej inwestycji przewiduje się szacunkowe zapotrzebowanie na następujące surowce następujące surowce:

- woda - ok. 5 m<sup>3</sup>/msc,
- energia elektryczna - ok. 200 kW,
- paliwo- 10 000 l,
- beton asfaltowy AC 11S - do wykonania warstwy ścierną gr. 4 cm w ilości około 700 ton,
- beton asfaltowy AC 1 IW - do wykonania warstwy wiążącej gr. 4 cm w ilości około 700 ton,
- kruszywo pochodzenia magmowego do wykonania podbudowy w warstwie górnej gr. 8 cm frakcji 0-31,5 mm w ilości około 600 m<sup>3</sup>,

Urząd Gminy w Pabianicach  
ul. Wolnościowa 21  
95-200 Pabianice  
NIP 731-10-55-550, Regon 000543551

Za zgodność z oryginałem  
świadczy: **INSPEKTOR**  
d/s Gospodarki Komunalnej  
*Henryk Madejski*

Obecnie droga wykorzystywana jest jako dojazd do posesji i działek prywatnych zlokalizowanych w tym rejonie, a także stanowi dojazd do sąsiedniej Gminy Dobroń. W stanie istniejącym droga posiada nawierzchnię częściowo asfaltową, a częściowo żuźlową. Na przeważającej części terenu objętego inwestycją występuje trawa porastająca pobocza. Rowy w większości są pozarastane pospolitymi gatunkami roślin takimi jak: trawa, pokrzywa, krwawnik, marchew pospolita. Nie stwierdzono roślin wilgociolubnych ani siedlisk chronionych gatunków zwierząt. W obrębie inwestycji występują drzewa i samosiejki. Wycięciu podlegać będą drzewa i samosiejki zagrażające bezpieczeństwu użytkowników ruchu oraz wrastające systemem korzeniowym w koronę drogi i tamujące wodę w rowach. Na obecnym etapie przeznaczonych do wycinki zostało 11 drzew takich gatunków jak: olsza czarna (5 szt.), wierzba biała (3 szt.), brzoza brodawkowata (1 szt.), grusza polna (1 szt.), żywotnik zachodni (1 szt.) oraz ok. 300 m<sup>2</sup> krzewów i krzaków. Przeznaczone do wycinki drzewa będą podlegać nasadzeniom kompensacyjnym w stosunku co najmniej 1:1 (do posadzenia jedno drzewo na każde jedno wycięte). Do nasadzeń powinny zostać użyte gatunki drzew rodzimych, miododajnych takie jak lipa drobnolistna czy klon pospolity. Wycinka powinna być zaplanowana poza sezonem lęgowym ptaków, tj. w terminie od 15 października do końca lutego. W pozostałych miesiącach możliwość prowadzenia wycinki uzależniona jest od nadzoru uprawnionego specjalisty ornitologa. Zgodnie z przedstawionymi informacjami drzewa nie przeznaczone do wycięcia, znajdujące się na terenie inwestycji, będą podlegały zabezpieczeniu.

Zakres robót objętych projektem będzie obejmować:

- wykonanie nowej nawierzchni asfaltowej,
- wykonanie poboczy o szerokości 0,8 m,
- wykonanie chodnika o szerokości 2,0 m,
- wykonanie zjazdów do działek i posesji,
- wykonanie odwodnienia w postaci przepustów i krótkich odcinków rowów krytych,
- wykonanie oświetlenia na długości ok. 400 mb.,
- przebudowę skrzyżowania z drogą powiatową,
- roboty wykończeniowe:
  
- ustawienie oznakowania dróg,
- roboty porządkowe.

Podstawowe parametry techniczne drogi będą następujące:

- szybkość projektowa - 50km/h,
- klasa drogi - „L” lokalna,
- kategoria ruchu-KR-1,
- rodzaj nawierzchni-jezdni asfaltowa,
- szerokość jezdni - 5,5 + 6,0 m,
- spadek jezdni - 2%,
- szerokość poboczy - 0,8 m,

Konstrukcja nowej drogi gminnej nr 108259E będzie zapewniona poprzez:

- stabilizację gruntu cementem gr 15 cm,

Urząd Gminy Pabianice  
ul. Torowa 21  
95-200 Pabianice  
NIP 731-10-65-550; Regon 000543551

Za zgodność z oryginałem  
swadczy:  
**INSPEKTOR**  
d/s Gospodarki Komunalnej  
*Henryk Madejski*  
**Henryk Madejski**

- kruszywo pochodzenia magmowego do wykonania podbudowy w warstwie dolnej gr. 12 cm frakcji 0-63 mm w ilości około 850 m<sup>3</sup>,
- kruszywo pochodzenia magmowego do wykonania chodnika gr. 15 cm frakcji 0-31,5 mm w ilości około 360 m<sup>3</sup>.
- destrukta do wykonania poboczy gr. 15 cm frakcji 0-35 mm w ilości około 150 m<sup>3</sup>.

Park maszynowy wykorzystywany do przebudowy drogi będzie zlokalizowany na działce, na której będzie prowadzona inwestycja lub w sąsiedztwie drogi. Wykonawca powinien odizolować zaplecze budowlane, w tym sanitariaty dla pracowników, od gruntów rolnych i wód gruntowych oraz co najmniej 10 m od cieków wodnych. W celu ograniczenia negatywnego wpływu na środowisko zaplecze zostanie zorganizowane poza terenami leśnymi. Na zapleczu budowy porządek powinien być utrzymywany m. in. poprzez ustawienie odpowiedniej ilości pojemników na odpady komunalne. Pojemniki na odpady oraz sanitariaty powinny być regularnie opróżniane. Po zakończeniu robót obowiązkiem wykonawcy będzie likwidacja zaplecza placu budowy oraz doprowadzenie zajmowanego pod zaplecze terenu do stanu pierwotnego. Paliwa i substancje bitumiczne potrzebne w trakcie budowy będą przechowywane w szczelnych zbiornikach.

Biorąc pod uwagę charakter projektowanej drogi natężenie ruchu drogowego będzie nieduże i nie będzie stanowić zauważalnego źródła hałasu. Podczas etapu realizacji przedsięwzięcia mogą wystąpić okresowe lokalne uciążliwości związane z odgłosami transportu kruszywa oraz pracy maszyn budowlanych. Dla minimalizowania tego wpływu wykonawca będzie wykonywał prace emitujące najwięcej hałasu tylko w porze dziennej, w godz. 8 - 20. Podczas realizacji projektowanej rozbudowy drogi źródłami emisji zanieczyszczeń do powietrza atmosferycznego będzie emisja niezorganizowana spalin w trakcie przejazdów samochodów ciężarowych oraz pracy maszyn i urządzeń. Pojawić się również może zjawisko pylenia podczas transportu i układania kruszywa. Intensywność pylenia podczas robót ziemnych uzależniona będzie od stanu wilgotności gruntu oraz od pogody. W trakcie prowadzonych prac nastąpi rozproszenie emitowanych zanieczyszczeń przez pracujące maszyny oraz przejeżdżające samochody na znacznym obszarze, co nie powinno mieć większego wpływu na stan zanieczyszczenia powietrza poza obszarem inwestycji. Zanieczyszczenie to stanowić będzie niewielki udział w stosunku do istniejącego zanieczyszczenia powietrza w tym rejonie. Wystąpienia krótkotrwałych, podwyższonych wartości stężeń wymienionych zanieczyszczeń spodziewać się można lokalnie, w sąsiedztwie maszyn i miejsc postojów samochodów. Pylenie i emisja spalin z maszyn budowlanych w fazie budowy będzie miała charakter przemijający. Wszelkie niedogodności ustaną po zakończeniu prac.

Wody odprowadzane będą przy pomocy nowego systemu odwodnienia. W projekcie przewidziano wykonanie krótkich odcinków kanalizacji deszczowej. Woda z jezdni będzie odprowadzana z korony drogi do wpustów 0500 znajdujących się przy krawężnikach, a dalej przyłączami 0200 poprzez studnie rewizyjne do kanału 0300 + 0400. Cała woda deszczowa zbudowanych jezdni zostanie odprowadzona do istniejących rowów odprowadzających wodę znajdujących się w najniższych punktach niwelety. W miejscach gdzie na to pozwala projektowany układ drogowy zostaną zachowane istniejące rowy przydrożne, które będą podlegać odmuleniu i oczyszczeniu oraz umocnieniu poprzez humusowanie z obsianiem trawą.

Urząd Gminy Pabianice  
ul. Torowa 21  
95-200 Pabianice  
NIP 731-10-55-550; Regon 00054355

Za zgodność z oryginałem  
świadczy:

INSPEKTOR  
d/s Gospodarki Komunalnej  
Henryk Madejski

Na etapie realizacji przedmiotowej inwestycji przewiduje się powstanie następujących rodzajów i ilości odpadów, tj.: 17 05 04, czyli gleba i ziemia, w tym kamienie, inne niż wymienione w 17 05 03, w postaci ziemi z wykopów w ilości około 1 800 ton oraz żwiru i tłucznia z rozbiórki w ilości około 1 300 ton oraz odpadów o kodzie 17 03 02, czyli mieszanki bitumiczne inne niż wymienione w 17 03 01 w ilości około 550 ton.

Ziemia, żwir, tłuczeń oraz masa bitumiczna z rozbiórki zostaną wykorzystane do wzmocnienia dróg gruntowych na terenie gminy Pabianice celem polepszenia warunków przejazdu innymi drogami gruntowymi i będą stanowić dolną warstwę podbudowy dla dróg gruntowych. Materiały te nie będą magazynowane - po rozbiórce zostaną przewiezione na drogi gminne i tam wykorzystane do napraw dróg gminnych.

Pozostałe odpady powstałe na etapie realizacji będą segregowane i gromadzone w szczelnych pojemnikach i sukcesywnie wywożone z terenu budowy. Porządek będzie utrzymywany m.in. poprzez ustawienie odpowiedniej ilości pojemników na odpady komunalne.

Źródłem zanieczyszczeń powietrza w czasie eksploatacji dróg będzie transport komunikacyjny. Inwestycja nie zmieni organizacji ruchu. Inwestor przyjmuje analogiczne obciążenie komunikacyjne w fazie eksploatacji do obecnego. Zastąpienie istniejącej nawierzchni, znajdującej się w złym stanie technicznym nową nawierzchnią wykonaną z gładkiej warstwy mineralno-asfaltowej zminimalizuje generowany hałas komunikacyjny oraz powstające zanieczyszczenia pyłowe. Zwiększenie płynności ruchu zmniejszy emisję hałasu drogowego oraz spalin do atmosfery, poprzez skrócenie czasu przejazdu samochodów.

Na podstawie przedstawionej dokumentacji dotyczącej emisji zanieczyszczeń i innych uciążliwości do środowiska związanych z realizacją przedmiotowej inwestycji wynika, że nie ma przeciwwskazań prawnych do utworzenia przedmiotowego przedsięwzięcia.

W związku z realizacją inwestycji nie nastąpi pogorszenie się stanu naturalnego środowiska, a zmiany oraz uciążliwości w trakcie budowy będą miały charakter krótkotrwały i odwracalny. Z treści karty informacyjnej przedmiotowego przedsięwzięcia wynika, że na etapie realizacji nie wystąpią zagrożenia związane z sytuacjami awaryjnymi, które mogłyby skutkować negatywnym wpływem na środowisko, a także na zdrowie i życie ludzi.

Przy zastosowaniu odpowiednich rozwiązań chroniących środowisko planowane przedsięwzięcie nie powinno spowodować znaczących uciążliwości dla środowiska.

Z treści karty informacyjnej nie wynika by przedmiotowe przedsięwzięcie miało wywierać wpływ na obszary wodno-błotne oraz inne obszary o płytkim zaleganiu wód podziemnych. Przedmiotowe przedsięwzięcie leży poza obszarami wybrzeży, obszarami górskimi oraz leśnymi. Ponadto z przedłożonej dokumentacji nie wynika, by przedmiotowe przedsięwzięcie miało wywierać wpływ na obszary objęte ochroną, w tym strefy ochronne wód i obszary ochronne zbiorników wód śródlądowych.

Przedmiotowe przedsięwzięcie zlokalizowane jest poza terenem obszarów chronionych na podstawie ustawy z dnia 16 kwietnia 2004 r. o ochronie przyrody (Dz. U. z 2015 r., poz. 1651 ze zm.). Najbliżej zlokalizowane obszary ochronne to:

- Obszar Chronionego Krajobrazu Środkowej Grabi - w odległości ok. 3,7 km,
- Zespół Przyrodniczo-Krajobrazowy Międzyrzecze Neru i Dobrzyńki - w odległości ok. 5,2 km,
- Zespół Przyrodniczo-Krajobrazowy Mogilno - w odległości ok. 5,2 km,
- Zespół Przyrodniczo-Krajobrazowy Dobroń - w odległości ok. 6,6 km,

Urząd Gminy w Pabianicach  
95-200 Pabianice  
NIP 731-10-55-550; Regon 000543551

INSPEKTOR  
d/s Gospodarki Komunalnej  
świadczy: .....

Henryk Madejski

- Zespół Przyrodniczo-Krajobrazowy Dolina Grabi - w odległości ok. 7,7 km,
- Zespół Przyrodniczo-Krajobrazowy Kolumna-Las - w odległości ok. 7,7 km,
- Zespół Przyrodniczo-Krajobrazowy Dąbrowa I - w odległości ok. 9 km,
- Obszar mający znaczenie dla Wspólnoty Grabią PLH100021 - w odległości ok. 9,5 km,
- Zespół Przyrodniczo-Krajobrazowy Ruda Willowa - w odległości ok. 10 km.

Przedsięwzięcie z uwagi na rodzaj, charakterystykę i niewielką skalę, nie będzie miało znacząco negatywnego oddziaływania na cele ochrony, przedmioty ochrony, integralność obszarów i spójność sieci obszarów Natura 2000.

Inwestycja leży poza obszarem o krajobrazie mającym znaczenie historyczne, kulturowe lub archeologiczne.

Gęstość zaludnienia dla obszaru wiejskiego Gminy Pabianice wynosi 80 os/km (według GUS z 2015 r.).

W zasięgu oddziaływania inwestycji i w jej najbliższej okolicy nie występują jeziora i inne naturalne zbiorniki wód stojących, a także uzdrowiska i obszary ochrony uzdrowiskowej.

Eksploatacja projektowanej inwestycji, przy założeniach przyjętych w karcie informacyjnej dołączonej do wniosku o wydanie decyzji o środowiskowych uwarunkowaniach, nie będzie oddziaływać w sposób znaczący na obszary geograficzne i znaczną liczbę ludności.

Ponadto stwierdza się brak transgranicznego oddziaływania na środowisko z uwagi na położenie planowanego przedsięwzięcia w centralnej Polsce.

Na podstawie informacji zawartych w karcie informacyjnej można stwierdzić brak możliwości wystąpienia oddziaływania o znacznej wielkości lub złożoności.

Przedmiotowa inwestycja położona jest w regionie wodnym Warty JCWPD: 79 (kod PLGW650079- typ podziemne). Planowana inwestycja zlokalizowana jest w obrębie Jednolitej Części Wód Powierzchniowych Ner do Dobrzyńki o kodzie: RW600017183229.

przedłożonego materiału dowodowego wynika, że realizacja oraz eksploatacja planowanego przedsięwzięcia nie spowoduje pogorszenie stanu jednolitej części wód powierzchniowych i podziemnych, na których będzie zlokalizowane. Realizacja przedmiotowego przedsięwzięcia nie stanowi zatem zagrożenia dla osiągnięcia celów środowiskowych JCW, zgodnie z Ramową Dyrektywą Wodną.

W trakcie realizacji przedsięwzięcia będzie występować niewielkie oddziaływanie na środowisko w zakresie emisji hałasu oraz substancji pyłowych i gazowych do powietrza. Oddziaływanie to będzie odwracalne, trwające do czasu zakończenia prac budowlanych. Wszystkie oddziaływania występujące na etapie realizacji inwestycji będą miały charakter lokalny i odwracalny poza trwałym zajęciem terenu pod obiekt. Oddziaływania te będą krótkotrwałe i ustąpią po zrealizowaniu przedsięwzięcia. Natomiast występujące oddziaływania na etapie eksploatacji przedmiotowej inwestycji związane będą z poruszającymi się po przedmiotowej drodze pojazdami.

Urząd Gminy w Pabianicach  
ul. Torowa 21  
95-200 Pabianice  
NIP 731-10-66-666; Egon 000543551

Biorąc powyższe pod uwagę orzeczono jak w sentencji **za zgodność z oryginałem**

świadczy: ..... **INSPEKTOR**  
d/s Gospodarki Komunalnej  
**Henryk Madejski**



## POUCZENIE

Zgodnie z art.72 ust. 3 ustawy z dnia 3 października 2008 r. o udostępnianiu informacji o środowisku i jego ochronie, udziale społeczeństwa w ochronie środowiska oraz ocenach oddziaływania na środowisko, decyzję o środowiskowych uwarunkowaniach dołącza się do wniosku o pozwolenie na budowę.

Wniosek ten powinien być złożony nie później niż przed upływem czterech lat od dnia, w którym decyzja o środowiskowych uwarunkowaniach stała się ostateczna.

Od decyzji niniejszej służy stronom odwołanie do Samorządowego Kolegium Odwoławczego w Łodzi za pośrednictwem Wójta Gminy, w terminie 14 dni od dnia doręczenia decyzji.

Z up. Wójta Gminy  
*[Podpis]*  
mgr inż. Sylwester Izbicki  
Kierownik  
Referatu Ochrony Środowiska  
i Gospodarki Nieruchomościami

Otrzymują :

1. Urząd Gminy w Pabianicach
2. Strony postępowania ( zgodnie z art. 49 kpa)
3. Bip Gmina Pabianice
4. Tablica ogłoszeń
5. a/a

Urząd Gminy w Pabianicach  
w j. Łódzkie  
95-200 Pabianice, ul. Torowa, 21  
Tel 042/213-96-60, 213-94 76  
731-10-55-550, Regon 000543551  
e-mail: biuro@pabianice.gov.pl

**Klauzula wykonalności.**  
Decyzja jest prawomocna i podlega  
wykonaniu

Pabianice, dnia 08.12.2016

Z up. Wójta Gminy  
*[Podpis]*  
mgr inż. Sylwester Izbicki  
Kierownik  
Referatu Ochrony Środowiska  
i Gospodarki Nieruchomościami

Urząd Gminy w Pabianicach  
ul. Torowa 21  
95-200 Pabianice  
NIP 731-10-55-550; Regon 000543551

Za zgodność z oryginałem

świadczy: **INSPEKTOR**  
d/s Gospodarki Komunalnej  
*[Podpis]*  
**Henryk Madajski**

## Załącznik

do decyzji Nr 5 /2016 , znak OŚN.6220.7.2016 z dnia 08.11.2016r.

### Charakterystyka przedsięwzięcia

#### 1. INWESTOR

Inwestorem projektowanej inwestycji pod nazwą „Przebudowa drogi gminnej nr 108259E od skrzyżowania z drogą powiatową nr 4911E do granicy z Gminą Dobroń” jest Gmina Pabianice, z siedzibą w Pabianicach przy ul. Torowej 21.

#### 2. ZAKRES OPRACOWANIA

Przedsięwzięciem jest przebudowa drogi gminnej nr 108259 w Piątkowisku od skrzyżowania z drogą powiatową nr 4911E do granicy z gminą Dobroń. Długość przebudowywanego odcinka drogi zlokalizowanej na działkach o numerach:240/2, 280/2, 279/13, 239 i 252/2 wynosić będzie około 1145 mb. Projekt przewiduje wykonanie jezdni szerokości 6,0 m z chodnikiem szer. 2,0 m i poboczem szer. 0,8 m. Ponadto projekt zakłada wykonanie 400 mb oświetlenia. Wszystkie działki znajdują się w obrębie Piątkowisko – Gmina Pabianice i są działkami drogowymi. Droga usytuowana jest w Gminie Pabianice w części o zabudowie podmiejskiej w systemie zagrodowym.

#### 3. USYTUOWANIE DROGI

Przebudowywana droga gminna biegnie od skrzyżowania z drogą powiatową nr 4911E

w kierunku zachodnim do granicy z gminą Dobroń.

a) lokalizacja wjazdu i wyjazdu:

- poprzez skrzyżowanie z drogą powiatową

- poprzez skrzyżowanie z pozostałym odcinkiem drogi gminnej nr 108259E.

3

#### 4. WARUNKI GRUNTOWO – WODNE

Na trasie projektowanych dróg nie zostały wykonane wiercenia geologiczne.

Wykonano

jedynie przekop kontrolny w oparciu, o który stwierdzono, że woda gruntowa znajduje się na

głębokości ok. od 1,2 do 1,5 m, a w podłożu występują gliny piaszczyste i pylaste, co odpowiada gruntom G3. Opinia o warunkach geotechnicznych posadowienia oparta została na

obserwacji powierzchniowej, przekopie kontrolnym oraz informacjach zaczerpniętych z innych budów w tym rejonie. Projektowana droga jest zaliczana do pierwszej klasy

Gmina Pabianice  
ul. Torowa 21  
5-200 Pabianice  
NIP 731-10-55-550; Regon 000543551

Za zgodność z oryginałem  
INSPEKTOR  
Główny Urzędnik Komunalnej

Henryk Madejski

geotechnicznej, która obejmuje obiekty budowlane o statycznie wyznaczalnym schemacie

obliczeniowym. Wykopy będą prowadzone do głębokości:

- 0,5 m w przypadku wykonania nowej konstrukcji drogi,
- 2,0 m w przypadku wykonywania krótkich odcinków kanalizacji deszczowej oraz przebudowy przepustów.

Warunki geotechniczne zostały ocenione jako mało korzystne. Teren charakteryzuje się słabo

nośnym podłożem, w którym występują gliny pylaste i gliny piaszczyste oraz piaski pylaste,

drobne i średnie. Podłoże wymaga zabiegów polegających na jego wzmocnieniu.

## 5. DOBÓR ŚREDNICY I ROZWIĄZANIA MATERIAŁOWE

Surowce i materiały użyte do budowy dróg to:

-beton asfaltowy AC 11S –do wykonania warstwy ścieralnej gr. 4 cm w ilości około 700 ton,

-beton asfaltowy AC 11W –do wykonania warstwy wiążącej gr. 4 cm w ilości około 700 ton,

-kruszywo pochodzenia magmowego do wykonania podbudowy w warstwie górnej gr. 8 cm

frakcji 0-31,5 mm w ilości około 600 m<sup>3</sup>,

-kruszywo pochodzenia magmowego do wykonania podbudowy w warstwie dolnej gr. 12 cm

frakcji 0-63 mm w ilości około 850 m<sup>3</sup>,

- kruszywo pochodzenia magmowego do wykonania chodnika gr. 15 cm frakcji 0-31,5 mm w

ilości około 360 m<sup>3</sup>.

- destruk do wykonania poboczy gr. 15 cm frakcji 0-35 mm w ilości około 150 m<sup>3</sup>.

Szczegółowe ilości będą podane w opracowaniu kosztorysowym.

Z up. Wójta Gminy

*mgr inż. Sławosław Izbiński*

Kierownik

Referatu Ochrony Środowiska  
i Gospodarki Nieruchomościami

Urząd Gminy w Pabianicach

ul. Torowa 21

95-200 Pabianice

NIP 731-10-55-550; Regon 000542551

Za zgodność z oryginałem

świadczy: **INSPEKTOR**

d/s Gospodarki Komunalnej

*Henryk Madejski*

5727650  
6389500

PGE Dystrybucja S.A. Oddział Łódź-Piaski  
ul. Tuwima 58, 90-021 Łódź  
WYDZIAŁ ZARZĄDZANIA MAJĄTKIEM SIECIOWYM  
DZIAŁ SIECIOWY PABIANICE

Siec KU 300, obszar Piętkowisko, mapa rys. 1.  
Kanalizacja deponowa.

Opinie do / projektu / koncepcji  
określono bez uwag

196 / 2017.

która powinno stanowić integralną część projektu / koncepcji

Prawa osób trzecich muszą być zachowane.

- 1) W rejonie str. umieszczenie okabli 15kV przez wzmne
- 2) Rozpoznać stan pod nadzorem pracownika PGE, do biurowca sieciowego Pabianice ul. Piłsudskiego 19
- 3) Urzędniczy PGE wykopanie kabli
- 4) Zdecydować kable w wykopach

Łódź dnia 30.01.17 pieczęć / podpis  
Wydział Zarządzania Majątkiem Sieciowym  
Dział Sieciowy Pabianice  
Kierownik  
Dariusz Konkalec

Lp	Oznaczenie podmiotu	Uwagi/Stnowisko uczestnika narady	Osoba reprezentująca Imię, NazwiskoUzgadniającego Podpis i data
----	---------------------	-----------------------------------	---

Temat :

**Projekt kanalizacji deszczowej.**

Wnioskodawca:

Z.P.U.H. " PROFIL" inż.CZESŁAW  
BUCZAK

Inwestor:

Gmina Pabianice

Projektant :

Z.P.U.H. " PROFIL" inż.CZESŁAW  
BUCZAK

98-200 SIERADZ

Daszyńskiego 3/11

95-200 Pabianice

Torowa 21

98-200 SIERADZ

Daszyńskiego 3/11

Uwagi/Stnowisko Przewodniczącego narady koordynacyjnej




Mapa do celów projektowych jest nieaktualna w zakresie o

1. Wykonane i zinwentaryzowane przyłącze kanalizacji sanitarnej do działki numer 262/2, położonej w Kudrowicach, zlokalizowane na działkach o numerach 262/2 położonej w Kudrowicach i 239 położonej w Piątkowisku
2. Wykonane i zinwentaryzowane przyłącze kanalizacji sanitarnej do działki numer 262/3, położonej w Kudrowicach, zlokalizowane na działkach o numerach 262/3 położonej w Kudrowicach i 239 położonej w Piątkowisku
3. Wykonane i zinwentaryzowane przyłącze energetyczne eN do działki numer 669/1, zlokalizowane na działkach o numerach 262/2 i 239
4. Podział działki numer 669/6 na działki o numerach 669/7 i 669/8 na podstawie decyzji podziałowej DEC.OŚN.6831.4.2015 w wyniku operatu, który został zaewidencjonowany w Powiatowym Ośrodku Dokumentacji Geodezyjnej i Kartograficznej pod numerem P.1008.2015.251

Op. STABOSTY  
Przewodniczący Operatu



Skład osobowy i uwagi uczestników narady koordynacyjnej do protokołu znak: GK.6630.660.2016 z dnia 2016-12-21

Lp	Oznaczenie podmiotu	Uwagi/Stanowisko uczestnika narady	Osoba reprezentująca Imię, NazwiskoUzgadniającego Podpis i data
1	PGE Dystrybucja S.A. Oddział Łódź-Miasto -	<i>Uwag. dokument. LWD o uwzględnieniu LPE.</i>	<i>21.12.2016</i> 
2	Orange Polska S.A. Dział Ewidencji i Zarządzania Danymi o Infrastrukturze w Łodzi		
3	Polska Spółka Gazownictwa sp. z o.o. Oddział w Warszawie, Zakład w Łodzi		
4	Wydział Ochrony Środowiska Powiatu Pabianickiego		
5	Służba Ochrona Zabytków	WSZELKIE PRACE ZIEMNE WYMAGAJĄ NADZORU ARCH. ICH. HIST. I KULT. O POZWOLENIU WYKONANIE DO WSKAZ. NAJDŁUŻSZA NA 14 DNI PRZED ROZPOCZĘCIEM INWENTYCYJ.	<i>Prutowski</i> <i>21.12.2016</i>
6	Netia - Dialog	<i>o.c.k.</i>	 <i>21.12.2016</i>
7	Gmina Pabianice z siedzibą w Pabianicach		
8	Toya Sp. z o.o.	<i>Przed rozpoczęciem robót należy zwrócić się do Działu Technicznego TOYA i uzyskać informacje o stanie geotechnicznym świdry TOYA w rejonie Pabianice. W przypadku uzyskania danych TOYA należy przedstawić TOYA w formie listy z projektem uwzględniającym dane.</i>	 <b>2016-12-21</b>

Starostwo Powiatowe w Pabianicach  
Wydział Geodezji i Kartografii  
Powiatowy Ośrodek Dokumentacji  
Geodezyjnej i Kartograficznej  
ul. Kościuszki 25  
95-200 Pabianice

**Protokół narady koordynacyjnej nr GK.6630.660.2016  
z dnia 2016-12-21 - odpis**

1. Przeprowadzonej: w ww. Wydziale/za pomocą komunikacji elektronicznej
2. Przedmiot koordynacji: **Projekt sieci kanalizacji deszczowej.**
3. Rodzaje sieci/przyłączy: **SIEĆ KANALIZACJI DESZCZOWEJ**
4. Lokalizacja: **PABIANICE gmina  
Piątkowisko, dz. nr 239, 240/2, 280/2.**
5. Wnioskodawca: **Z.P.U.H. " PROFIL"  
inż.CZESŁAW BUCZAK  
98-200 SIERADZ  
ul. Daszyńskiego 3/11**
6. Inwestor: **Gmina Pabianice  
95-200 Pabianice  
ul. Torowa 21**
7. Przewodniczący narady koordynacyjnej: **Bogusława Jakubiak -  
Kierownik Referatu PODGiK**
8. Autor opracowania: **Czesław Buczak**
9. Podstawa prawna uzgodnienia:  
Na podstawie art. 7d ust. 2, art. 28b, art.28c oraz art.28d - ustawy z dnia 17 maja 1989 r. Prawo geodezyjne i kartograficzne (tekst jednolity, Dz. U. 2016 r. poz. 1629 z późniejszymi zmianami)
10. Przy wytyczeniu projektu proszę zabezpieczyć znaki geodezyjne.  
Zgodnie z art. 15 ustawy Prawo geodezyjne i kartograficzne - znaki geodezyjne i urządzenia zabezpieczające te znaki podlegają ochronie. Kto wbrew przepisom ww. art. niszczy, uszkadza, przemieszcza znaki geodezyjne i urządzenia zabezpieczające te znaki, a także nie zawiadamia właściwych organów o zniszczeniu, uszkodzeniu i przemieszczeniu znaków geodezyjnych podlega karze grzywny.
- -
11. Uwagi, zalecenia i stanowisko uczestników narady koordynacyjnej:  

PGE DYSTRYBUCJA S.A. Oddział Łódź - Miasto - Piotr Różycki podpis nieczytelny - Uzup. dokument ZUDP o uzgodnienie PGE - PGE Dystrybucja S.A. Oddział Łódź-Miasto , ul. Tuwima 58, 90-021 Łódź, Wydział Zarządzania Majątkiem Sieciowym, Dział Sieciowy Pabianice, Sieć KD 300, obręb Piątkowisko, mapa rys. 1 kanalizacja deszczowa Uzgodnienie/Opinie do/projektu/koncepcji\* określono ~~bez-uwag\*~~ w piśmie nr 196/2017,\* które powinno stanowić integralną część projektu/koncepcji.\* Prawa osób trzecich muszą być zachowane. 1) W rejonie istn. uzbrojenia 0,4 kV i 15 kV prace ziemne prowadzić ręcznie pod nadzorem pracownika PGE; 2) Rozpoczęcie prac zgłosić z 14 dniowym wyprzedzeniem do Działu Sieciowego Pabianice ul. Piłsudskiego 19; 3)Uzgodnić w PGE wyłączenie kabli spod napięcia na czas prac; 4) Zabezpieczyć kable w wykopach; Łódź, dnia 30.01.17 pieczęć/podpis. Wydział Zarządzania Majątkiem Sieciowym Dział Sieciowy Pabianice Kierownik Dariusz Konkalec podpis nieczytelny\* Niepotrzebne skreślić

Orange Polska S.A. - osoba reprezentująca nie stawiała się

Polska Spółka Gazownictwa sp. z o. o. Oddział w Łodzi - osoba reprezentująca nie wypowiedziała się

Wydział Ochrony Środowiska Powiatu Pabianickiego - osoba reprezentująca nie stawiała się

Służba Ochrony Zabytków - Sławomira Ruta podpis nieczytelny - wszelkie prace ziemne wymagają nadzoru archeologicznego. O pozwolenie wystąpić do WKZ najpóźniej na 14 dni przed rozpoczęciem inwestycji.

Netia S.A. i Dialog Sp. z o.o. - Tomasz Kluska podpis nieczytelny - bez uwag

Wójt Gminy Pabianice - osoba reprezentująca nie stawiała się

TOYA Sp. z o.o - Sylwester Smolarz podpis nieczytelny - Przed rozpoczęciem robót należy zgłosić się do Działu Technicznego TOYA i uzyskać informację o stanie zaawansowania inwestycji TOYA w rejonie Piątkowiska. W przypadku rozpoczęcia inwestycji TOYA obowiązuje nadzór przedstawiciela TOYA w miejscach kolizji z projektowaną kanalizacją deszczową.

Mapa do celów projektowych jest nieaktualna w zakresie o:

1. Wykonane i zinwentaryzowane przyłącza kanalizacji sanitarnej i energetyczne eN do działki numer 262/2, położonej w Kudrowicach, zlokalizowane na działkach o numerach 262/2 (Kudrowice) i 239 (Piątkowisko)
2. Zinwentaryzowany budynek mieszkalny na działce numer 262/3, położonej w Kudrowicach oraz wykonane i zinwentaryzowane przyłącza kanalizacji sanitarnej, wodociągowe i energetyczne eN zlokalizowane na działkach o numerach 262/3 (Kudrowice) i 239 (Piątkowisko)
3. Wykonane i zinwentaryzowane przyłącze energetyczne eN do działki numer 669/1, położonej w Piątkowisku, zlokalizowane na działkach o numerach 669/1 i 239 (Piątkowisko)
4. Podział działki numer 669/6, położonej w Piątkowisku, na działki o numerach 669/7 i 669/8 w wyniku opratu, który został zaewidencjonowany w Powiatowym Ośrodku Dokumentacji Geodezyjnej i Kartograficznej pod numerem P.1008.2015.3156
5. Wykonane i zinwentaryzowane przyłącze energetyczne eN do działek o numerach 268/2 i 267/10, położonych w Piątkowisku, zlokalizowane na działkach o numerach 239, 268/2, 267/10 (Piątkowisko)

Z up. STABOSTY  
Kierownik Zarządu  
Bogusław Bukabek