










MIEJSCOWY PLAN ZAGOSPODAROWANIA PRZESTRZENNEGO GMINY PABIANICE DLA TERENU OBEJMUJĄCEGO WIEŚ PETRYKOZY OSIEDLE

RYСУNEK PLANU

ZAŁĄCZNIKI NR 1 DO UCHWAŁY NR.....
RADY GMINY PABIANICE Z DNIA.....

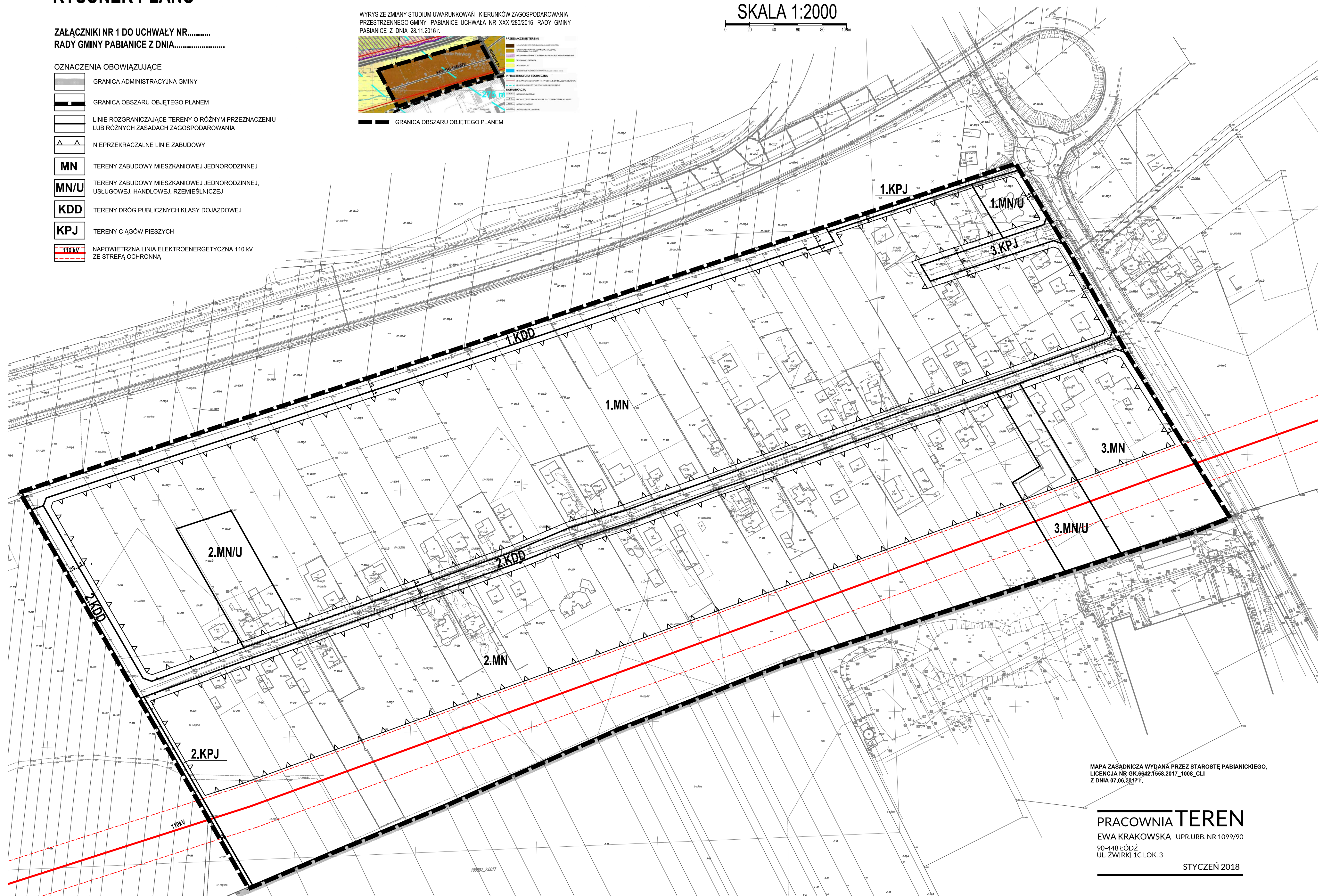
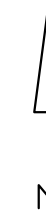
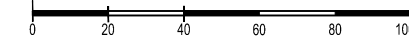
OZNACZENIA OBOWIĄZUJĄCE

-  GRANICA ADMINISTRACYJNA GMINY
-  GRANICA OBSZARU OBJĘTEGO PLANEM
-  LINIE ROZGRANICZAJĄCE TERENY O RÓŻNYM PRZEZNACZENIU
LUB RÓŻNYCH ZASADACH ZAGOSPODAROWANIA
-  NIEPRZEKACZALNE LINIE ZABUDOWY
-  MN TERENY ZABUDOWY MIESZKANIOWEJ JEDNORODZINNEJ
-  MN/U TERENY ZABUDOWY MIESZKANIOWEJ JEDNORODZINNEJ,
USŁUGOWEJ, HANDLOWEJ, RZEMIEŚNICZEJ
-  KDD TERENY DRÓG PUBLICZNYCH KLASY DOJAZDOWEJ
-  KPJ TERENY CIĄGÓW PIESZYCH
-  110 kV NAPIĘTRZNA LINIA ELEKTROENERGETYCZNA 110 kV
ZE STREFĄ OCHRONNĄ

WYRYS ZE ZMIANY STUDIUM UWARUNKOWAŃ I KIERUNKÓW ZAGOSPODAROWANIA
PRZESTRZENNEGO GMINY PABIANICE UCHWAŁA NR XXXI/280/2016 RADY GMINY
PABIANICE Z DNIA 28.11.2016 r.



SKALA 1:2000



MAPA ZASADNICZA WYDANA PRZEZ STAROSTĘ PABIANICKIEGO,
LICENCJA NR GK.6642:1558.2017_1008_CLI
Z DNIA 07.06.2017 r.

PRACOWNIA TEREN
EWA KRAKOWSKA UPR.URB.NR 1099/90
90-448 ŁÓDŹ
UL. ŻWIRKI 1C LOK. 3
STYCZEŃ 2018