

R A D A GMINY PABIANICE

Uchwała Nr XL/356/2017 Rady Gminy Pabianice z dnia 29 maja 2017 r.

w sprawie uchylecia Uchwały Nr XXXVI/311/2017 Rady Gminy Pabianice z dnia 27 lutego 2017 r. w sprawie przystąpienia do sporządzenia zmiany Studium uwarunkowań i kierunków zagospodarowania przestrzennego gminy Pabianice i przystąpienie do sporządzenia zmiany Studium uwarunkowań i kierunków zagospodarowania przestrzennego gminy Pabianice.

Na podstawie art. 18 ust. 2 pkt 5 ustawy z dnia 8 marca 1990 r. o samorządzie gminnym (t.j. Dz. U. z 2016 r. poz. 446; zm.: Dz. U. z 2016 r. poz. 1579 i poz. 1948 oraz z 2017 r. poz. 730.) oraz art. 9 ust. 1 i art. 27 ustawy z dnia 27 marca 2003 r. o planowaniu i zagospodarowaniu przestrzennym (t.j. Dz. U. z 2016 r. poz. 778, poz. 904, poz. 961, poz. 1250, poz. 1579) uchwała się, co następuje:


§ 1. Uchylić uchwałę Nr XXXVI/311/2017 z dnia 27 lutego 2017 r. w sprawie przystąpienia do sporządzenia zmiany Studium uwarunkowań i kierunków zagospodarowania przestrzennego gminy Pabianice.

§ 2. 1. Przystąpić do sporządzenia zmiany Studium uwarunkowań i kierunków zagospodarowania przestrzennego gminy Pabianice dla części wsi Górka Pabianicka, części wsi Piątkowisko i części wsi Porszewice.

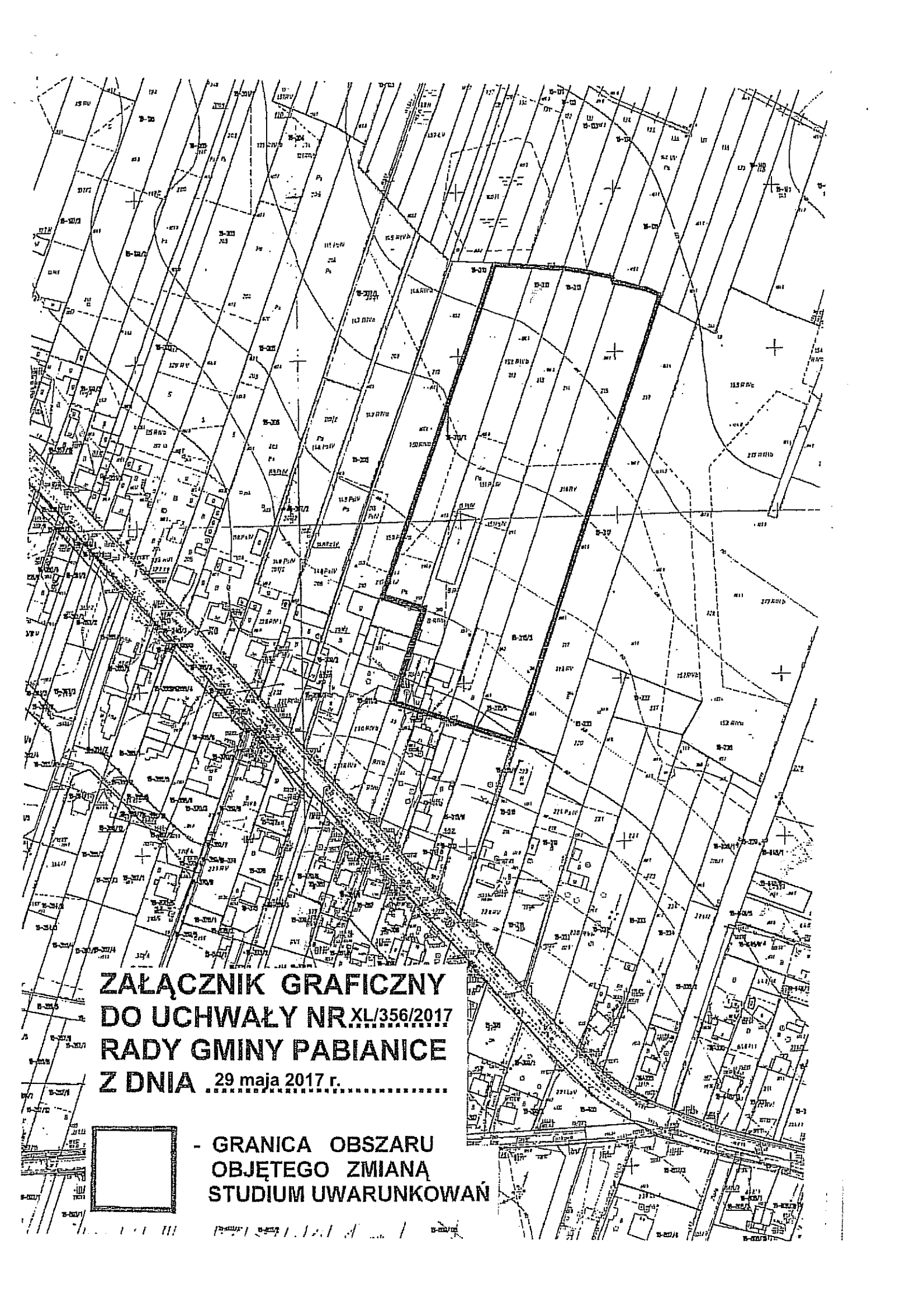
2. Integralną częścią uchwały jest załącznik graficzny przedstawiający granice obszaru objętego zmianą studium.

§ 3. Wykonanie uchwały powierzyć Wójtowi Gminy Pabianice.

§ 4. Uchwała wchodzi w życie z dniem podjęcia.



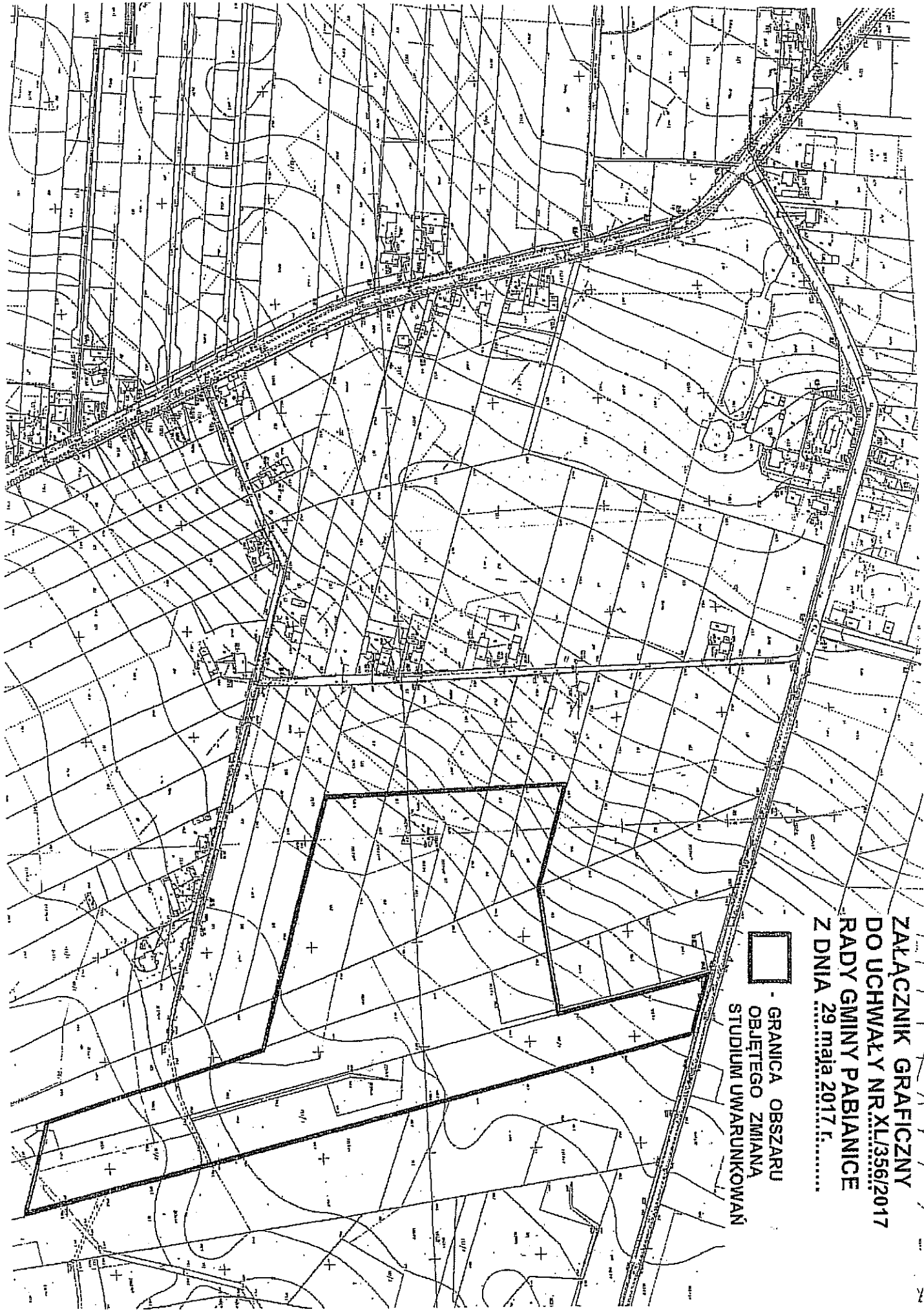
PRZEWODNICZĄCY
Rady Gminy Pabianice
Marek Muszczak
Marek Muszczak



**ZAŁĄCZNIK GRAFICZNY
DO UCHWAŁY NR XL/356/2017
RADY GMINY PABIANICE
Z DNIA 29 maja 2017 r.**



- GRANICA OBSZARU
OBJĘTEGO ZMIANĄ
STUDIUM UWARUNKOWAŃ



ZAŁĄCZNIK GRAFICZNY
DO UCHWAŁY NR XL/356/2017
RADY GMINY PABIANICE
Z DNIA 29 maja 2017 r.

□ GRANICA OBSZARU
OBJĘTEGO ZMIANĄ
STUDIUM UMARUNKOWAŃ



**ZAŁĄCZNIK GRAFICZNY
DO UCHWAŁY NR. XL/356/2017
RADY GMINY PABIANICE
Z DNIA 29 maja 2017 r.**



- GRANICA OBSZARU
OBJĘTEGO ZMIANĄ
STUDIUM UWARUNKOWAŃ