

UCHWAŁA NR XXXI/281/2016
RADY GMINY PABIANICE

z dnia 28 listopada 2016 r.

w sprawie uchwalenia zmiany miejscowego planu zagospodarowania przestrzennego Gminy Pabianice dla terenu obejmującego część wsi Porszewice

Na podstawie art. 18 ust. 2 pkt 5 i 40 ust. 1 ustawy z dnia 8 marca 1990 r. o samorządzie gminnym (t.j. Dz. U. z 2016 r. poz. 446, poz. 1579) oraz art. 14 ust. 8 i art. 20 ust. 1 ustawy z dnia 27 marca 2003 r. o planowaniu i zagospodarowaniu przestrzennym (t.j. Dz. U. z 2016 r. poz. 778, poz. 904, poz. 961, poz. 1250) oraz w związku z uchwałą Nr X/84/2015 Rady Gminy Pabianice z dnia 29 czerwca 2015 r. w sprawie przystąpienia do zmiany miejscowego planu zagospodarowania przestrzennego Gminy Pabianice dla terenu obejmującego część wsi Porszewice, po stwierdzeniu, iż plan nie narusza ustaleń Zmiany Studium uwarunkowań i kierunków zagospodarowania przestrzennego Gminy Pabianice – uchwała się, co następuje:

Rozdział 1.
Przepisy ogólne

§ 1. Przedmiotem uchwały są ustalenia zmiany miejscowego planu zagospodarowania przestrzennego Gminy Pabianice dla terenu obejmującego część wsi Porszewice, zwanego dalej planem wraz z:

- 1) rysunkiem planu – stanowiącym załącznik nr 1 do uchwały, sporządzonym w skali 1:1000 wraz z wyrysem ze Zmiany Studium Uwarunkowań i Kierunków Zagospodarowania Przestrzennego Gminy Pabianice;
- 2) rozstrzygnięciem o sposobie rozpatrzenia uwag do projektu planu – stanowiącym załącznik nr 2 do uchwały;
- 3) rozstrzygnięciem o sposobie realizacji, zapisanych w planie inwestycji z zakresu infrastruktury technicznej, które należą do zadań własnych gminy oraz o zasadach ich finansowania – stanowiącym załącznik nr 3 do uchwały.

§ 2. Granice obszaru objętego planem oznaczono na rysunku planu stanowiącym załącznik nr 1 do uchwały będącym integralną częścią planu.

§ 3. Ilekroć w uchwale jest mowa o:

- 1) działce budowlanej - należy przez to rozumieć działkę budowlaną w rozumieniu ustawy o planowaniu i zagospodarowaniu przestrzennym;
- 2) nieprzekraczalnej linii zabudowy – należy przez to rozumieć oznaczoną na rysunku planu linię wyznaczającą minimalną odległość od linii rozgraniczającej, w jakiej można sytuować budynek, z dopuszczeniem wysunięcia przed linię zabudowy na głębokość do 1,20 m: schodów zewnętrznych, balkonów, tarasów, wykuszy, windy dla osób niepełnosprawnych, podjazdów dla wózków itp. przy czym nie dotyczy to obiektów małej architektury;
- 3) obowiązującej linii zabudowy – należy przez to rozumieć oznaczoną na rysunku planu linię wyznaczającą odległość od linii rozgraniczającej, zgodnie z którą należy sytuować lico budynku;
- 4) planie – należy przez to rozumieć miejscowy plan zagospodarowania przestrzennego, którego ustalenia zawarte są w niniejszej uchwale;
- 5) przepisach odrębnych – należy przez to rozumieć obowiązujące ustawy wraz z aktami wykonawczymi;
- 6) podstawowym przeznaczeniu terenu – należy przez to rozumieć rodzaj przeznaczenia terenu, który - w wyniku realizacji ustaleń planu - dominuje w terenie wydzielonym liniami rozgraniczającymi, i któremu powinny być podporządkowane inne sposoby użytkowania terenu;
- 7) uzupełniającym przeznaczeniu terenu – należy przez to rozumieć rodzaj przeznaczenia terenu, który uzupełnia lub wzbogaca przeznaczenie podstawowe i zajmuje – o ile ustalenia szczegółowe nie stanowią inaczej – nie więcej niż 40% powierzchni terenu zagospodarowanego zgodnie z jego podstawowym przeznaczeniem;

- 8) rysunku planu – należy przez to rozumieć rysunek miejscowego planu zagospodarowania przestrzennego stanowiący integralną część jego ustaleń, określony w §1 ust 1 pkt 1 uchwały;
- 9) terenie – należy przez to rozumieć wydzieloną w planie jednostkę o określonym przeznaczeniu i zasadach zagospodarowania, wyznaczoną na rysunku planu liniami rozgraniczającymi;
- 10) uchwale – należy przez to rozumieć niniejszą uchwałę Rady Gminy Pabianice.

§ 4. 1. W planie określa się:

- 1) przeznaczenie terenów oraz linie rozgraniczające tereny o różnym przeznaczeniu lub różnych zasadach zagospodarowania;
- 2) zasady ochrony i kształtowania ładu przestrzennego;
- 3) zasady ochrony środowiska, przyrody i dziedzictwa kulturowego;
- 4) parametry i wskaźniki kształtowania zabudowy oraz zagospodarowania terenów, w tym linie zabudowy i gabaryty obiektów oraz wskaźniki intensywności zabudowy;
- 5) wymagania wynikające z potrzeb kształtowania przestrzeni publicznych;
- 6) szczegółowe zasady i warunki scalania i podziału nieruchomości;
- 7) zasady modernizacji, rozbudowy i budowy systemów komunikacji i infrastruktury technicznej;
- 8) sposób i termin tymczasowego zagospodarowania, urządzenia i użytkowania terenów
- 9) stawkę procentową, na podstawie której ustala się opłatę, o której mowa w ustawie o planowaniu i zagospodarowaniu przestrzennym.

2. W planie nie określa się:

- 1) granic i sposobów zagospodarowania terenów podlegających ochronie na podstawie przepisów odrębnych, terenów górniczych, a także obszarów szczególnego zagrożenia powodzią, obszarów osuwania się mas ziemnych, krajobrazów priorytetowych określonych w audycie krajobrazowym oraz w planach zagospodarowania przestrzennego województwa;
- 2) zasad ochrony zabytków oraz dóbr kultury współczesnej;
- 3) terenów z zakazem zabudowy; z uwagi na niewystępowanie powyższych na obszarze objętym planem.

§ 5. 1. Następujące oznaczenia graficzne na rysunku planu są oznaczeniami obowiązującymi:

- 1) granice obszaru objętego planem;
- 2) linie rozgraniczające tereny o różnym przeznaczeniu lub różnych zasadach zagospodarowania;
- 3) linie zabudowy;
- 4) symbol określający przeznaczenie terenu.

2. Pozostałe oznaczenia na rysunku planu – inne niż wymienione w ust 1. mają charakter informacyjny.

§ 6. Ustala się następujące oznaczenia określające podstawowe formy przeznaczenia i zagospodarowania terenów:

- 1) **PU** – tereny zabudowy przemysłowo-produkcyjnej, składów, magazynów;
- 2) **MN** – teren zabudowy mieszkaniowej jednorodzinnej;
- 3) **WS** – teren wód powierzchniowych;
- 4) **KDD** – tereny dróg publicznych klasy dojazdowej.

Rozdział 2.

Ustalenia ogólne dotyczące zasad zagospodarowania i użytkowania terenów, zasad ochrony i kształtowania ładu przestrzennego, ochrony środowiska, przyrody i dziedzictwa kulturowego na obszarze objętym planem

§ 7. Dla całego obszaru objętego planem ustala się:

- 1) w zakresie zasad zagospodarowania terenów:

- a) realizację zabudowy zgodnie z liniami zabudowy wyznaczonymi na rysunku planu, za wyjątkiem urządzeń infrastruktury technicznej,
 - b) dla istniejących budynków i ich części, budowli i urządzeń technicznych zlokalizowanych pomiędzy linią rozgraniczającą a linią zabudowy możliwość ich przebudowy, nadbudowy i rozbudowy, wyłącznie w kierunku tej linii oraz zgodnie z warunkami niniejszego planu,
 - c) zakaz lokalizowania tymczasowych obiektów budowlanych,
 - d) ustalenia pkt 1 ppkt c nie dotyczą obiektów przeznaczonych do czasowego użytkowania, związanych z prowadzeniem prac budowlanych;
- 2) w zakresie zasad kształtowania zabudowy:
- a) realizację zewnętrznych części budynków z zakazem użycia materiałów z tworzyw sztucznych typu „siding”,
 - b) realizację budynków gospodarczych i garaży wolnostojących o wykończeniu elewacji i kolorystyce nawiązujących do budynku podstawowego;
- 3) w zakresie zasad lokalizowania reklam:
- a) możliwość lokalizowania reklam wolnostojących,
 - b) zakaz lokalizowania reklam przesłaniających otwory okienne;
- 4) w zakresie realizacji ogrodzeń na granicy z terenami ogólnodostępnymi:
- a) ogrodzenia przynajmniej w 2/3 wysokości ażurowe, o prześwicie wynoszącym co najmniej 40% powierzchni ogrodzenia,
 - b) zakaz realizacji ogrodzeń o wysokości przekraczającej 2,0 m w terenach PU, a 1,8 m w terenie MN,
 - c) zakaz realizacji ogrodzeń z prefabrykowanych elementów betonowych typu płytowego;
- 5) w zakresie zagospodarowania jako przestrzenie publiczne wskazuje się tereny oznaczone KDD:
- a) zagospodarowanie w sposób umożliwiający swobodne poruszanie się w nich osobom niepełnosprawnym ruchowo,
 - b) konieczność zapewnienia oświetlenia w sposób zapewniający prawidłowe ich funkcjonowanie
- 6) zakaz realizacji obiektów i budowli o wysokości 50,0 m n.p.t. i wyższych, za wyjątkiem inwestycji celu publicznego z zakresu telekomunikacji, zgodnie z przepisami odrębnymi;
- 7) w zakresie realizacji urządzeń obrony cywilnej:
- a) możliwość sytuowania urządzeń sygnalizacji alarmowej obrony cywilnej,
 - b) przy realizacji nowej zabudowy – uwzględnienie wymogów obrony cywilnej, zgodnie z przepisami odrębnymi;
- 8) realizację zabudowy w oparciu o wskaźniki intensywności zabudowy określone w Rozdziale 5 za wyjątkiem obiektów określonych według przepisów odrębnych.

§ 8. W zakresie ochrony środowiska:

- 1) zakaz realizacji przedsięwzięć mogących zawsze znacząco oddziaływać na środowisko w terenach 1.PU i 2.PU oraz mogących zawsze i potencjalnie znacząco oddziaływać na środowisko w terenie 3.MN;
- 2) zachowanie udziału powierzchni biologicznie czynnej jak określono w § 20, § 21;
- 3) w zakresie ochrony akustycznej – obowiązek zachowania dopuszczalnych poziomów hałasu w środowisku, określonych w przepisach odrębnych, dla terenu oznaczonego MN, jak dla terenów przeznaczonych pod zabudowę mieszkaniową jednorodzinną;
- 4) w zakresie melioracji:
 - a) możliwość przebudowy urządzeń melioracji szczegółowych pod warunkiem zapewnienia prawidłowego funkcjonowania tych urządzeń na terenach sąsiednich zgodnie z przepisami odrębnymi,
 - b) realizację inwestycji na działkach, na których występują urządzenia melioracyjne, zgodnie z przepisami odrębnymi.

§ 9. W zakresie dziedzictwa kulturowego:

- 1) na obszarze lokalizacji zabytku archeologicznego AZP 67-50/89 realizacja robót ziemnych lub dokonywanie zmiany charakteru dotychczasowej działalności, wymaga przeprowadzenia badań archeologicznych, zgodnie z przepisami odrębnymi;
- 2) na obszarze strefy ochrony archeologicznej wymagane jest przeprowadzenie badań archeologicznych w formie nadzoru archeologicznego przy realizacji robót ziemnych lub dokonaniu zmiany dotychczasowej działalności wiążącej się z naruszeniem struktury gruntu, z uzyskaniem pozwolenia, zgodnie z przepisami odrębnymi.

Rozdział 3.

Zasady modernizacji, rozbudowy i budowy systemów komunikacji i infrastruktury technicznej

§ 10. 1. Ustala się podstawową obsługę komunikacyjną obszaru za pośrednictwem istniejącej drogi gminnej nr 108256E i drogi powiatowej nr 3314, znajdujących się poza obszarem objętym planem, oraz projektowanych dróg dojazdowych.

2. Ustala się możliwość tworzenia dróg wewnętrznych przy zachowaniu ustaleń:

- 1) szerokość dróg wynoszącą co najmniej 8 m,
- 2) realizację dróg jako włączonych do istniejącego układu dróg publicznych,
- 3) możliwość realizowania nadziemnych oraz podziemnych sieci i urządzeń infrastruktury technicznej.

3. Zagospodarowanie terenu dróg w sposób umożliwiający dostęp osobom niepełnosprawnym ruchowo.

4. Na obszarze objętym planem obowiązuje zapewnienie miejsc parkingowych przeznaczonych do parkowania pojazdów zaopatrzonych w kartę parkingową, zgodnie ze wskaźnikami ustalonymi w przepisach odrębnych.

§ 11. W zakresie zaopatrzenia w wodę ustala się:

- 1) zaopatrzenie dla celów bytowo-gospodarczych i przeciwpożarowych z gminnej sieci wodociągowej;
- 2) wyposażenie sieci wodociągowej w hydranty do celów przeciwpożarowych;
- 3) zaopatrzenie z indywidualnych ujęć wód na warunkach określonych w przepisach odrębnych.

§ 12. W zakresie kanalizacji sanitarnej ustala się:

- 1) odprowadzenie ścieków do sieci kanalizacji sanitarnej po jej rozbudowie;
- 2) możliwość korzystania z atestowanych zbiorników bezodpływowych, do czasu zapewnienia możliwości odprowadzenia ścieków do sieci kanalizacji gminnej, z obowiązkiem podłączenia się do niej po jej rozbudowie;
- 3) możliwość stosowania przydomowych oczyszczalni ścieków, przy spełnieniu wymagań określonych w przepisach odrębnych,
- 4) zakaz wprowadzania nieoczyszczonych ścieków do wód powierzchniowych oraz do gruntu, za wyjątkiem tych, na których odprowadzanie wydane są stosowne pozwolenia w oparciu o przepisy odrębne;
- 5) zakaz tworzenia otwartych kanałów ściekowych.

§ 13. W zakresie kanalizacji deszczowej ustala się:

- 1) odprowadzenie wód opadowych do sieci kanalizacji deszczowej po jej rozbudowie;
- 2) zagospodarowanie wód opadowych na działce budowlanej, przy zastosowaniu rozwiązań minimalizujących utratę naturalnej retencji oraz spowalniających odpływ odprowadzanych wód, również z wykorzystaniem budowy zbiorników wodnych, zgodnie z przepisami odrębnymi; z zakazem wyprowadzania wód i zakłócania stosunków wodnych na terenach działek sąsiednich;
- 3) zorganizowane odprowadzanie ścieków opadowych do ziemi wymaga uzyskania pozwolenia wodnoprawnego;

- 4) oczyszczanie ścieków opadowych według przepisów odrębnych;
- 5) realizację nawierzchni parkingów o powierzchni powyżej 0,1 ha, terenów produkcyjnych, składowych i dróg z zastosowaniem zorganizowanego systemu odprowadzania wód deszczowych, zgodnie z przepisami odrębnymi.

§ 14. W zakresie gospodarki odpadami ustala się:

- 1) obowiązek zbiórki odpadów w wyznaczonych miejscach na terenie nieruchomości, na której są wytwarzane, zgodnie z przepisami odrębnymi;
- 2) selektywną zbiórkę odpadów z zachowaniem obowiązujących na terenie gminy regulacji w tym zakresie;
- 3) obowiązek przestrzegania zasad określonych w przepisach odrębnych oraz w zakładowych programach gospodarki odpadami z zakazem składowania materiałów zawierających substancje toksyczne lub łatwopalne mogące stanowić zagrożenia dla życia lub zdrowia bądź dla środowiska;
- 4) zakaz stosowania do utwardzania i niwelacji terenów odpadów zaliczonych według przepisów odrębnych do kategorii odpadów niebezpiecznych.

§ 15. W zakresie zasilania w energię elektryczną ustala się:

- 1) zasilanie za pośrednictwem istniejącej linii elektroenergetycznej, z możliwością skablowania;
- 2) szerokość strefy oddziaływania od linii elektroenergetycznej 15 kV – 12 m (po 6 m od osi, na każdą stronę) z zakazem lokalizowania obiektów na pobyt ludzi; dopuszcza się zmniejszenie tej strefy, z uwzględnieniem obowiązujących norm i przepisów odrębnych;
- 3) w przypadku skablowania istniejącej linii, nie obowiązują strefy oddziaływania oraz ograniczenia w zabudowie, co nie wymaga zmiany niniejszej uchwały;
- 4) przyłączenia indywidualne na warunkach określonych w przepisach odrębnych;
- 5) lokalizację stacji trafo SN/nn poza liniami rozgraniczającymi dróg, na wydzielonych działkach z bezpośrednim dostępem do drogi publicznej lub za pośrednictwem drogi wewnętrznej.

§ 16. W zakresie zaopatrzenia w energię cieplną ustala się:

- 1) zaopatrzenie ze źródeł lokalnych bezpiecznych ekologicznie, tj. zapewniających wysoki stopień czystości spalin – zgodnie z przepisami odrębnymi;
- 2) zaopatrzenie ze źródeł odnawialnych wykorzystujących w procesie przetwarzania energię promieniowania słonecznego i innych o mocy nie przekraczającej 100 kW.

§ 17. W zakresie telekomunikacji ustala się:

- 1) obsługę z sieci istniejącej oraz projektowanej;
- 2) obsługę abonentów realizowaną za pośrednictwem indywidualnych przyłączy na warunkach określonych w przepisach odrębnych;
- 3) zabezpieczenia możliwości przygotowania łączności alarmowej dla ochrony mieszkańców w sytuacjach szczególnych.

Rozdział 4.

Zasady i warunki scalania i podziału nieruchomości

§ 18. 1. W zakresie szczegółowych zasad i warunków scalania i podziału nieruchomości ustala się:

- 1) brak wskazania nieruchomości objętych obowiązkiem przeprowadzenia scalenia i podziału;
- 2) możliwość przeprowadzenia scalenia a następnie podziału nieruchomości – zgodnie z regulacją wynikająca z przepisów odrębnych oraz z zachowaniem parametrów jak dla nowych działek budowlanych, o których mowa w § 20 i § 21.

§ 19. 1. Warunkiem wydzielenia nowych działek budowlanych jest zapewnienie im dostępu do drogi publicznej lub za pośrednictwem drogi wewnętrznej w rozumieniu przepisów odrębnych oraz możliwości obsługi infrastrukturą techniczną na warunkach określonych niniejszym planem.

2. Ustalenia niniejszego rozdziału oraz ustalenia szczegółowe dla terenu w zakresie parametrów nowych działek budowlanych, nie dotyczą podziałów dokonywanych w celu sytuowania urządzeń infrastruktury technicznej, wyznaczania linii rozgraniczających dróg, podziałów dokonywanych w celu regulacji stanu prawnego i poprawy istniejącego zagospodarowania oraz innych dokonywanych na podstawie odrębnych przepisów.

3. Dla dokonywania podziałów na nowe działki budowlane ustala się:

- 1) przebieg linii podziału sięgających linii rozgraniczających dróg taki sam jak istniejących granic działki, która podlega podziałowi lub do nich prostopadły;
- 2) możliwość odchylenia przebiegu granic do 20° względem określonego w pkt 1 z uwagi na istniejące uwarunkowania.

Rozdział 5.

Ustalenia szczegółowe dotyczące poszczególnych terenów

§ 20. Dla terenów oznaczonych symbolem **1.PU, 2.PU** ustala się:

- 1) przeznaczenie terenu:
 - a) jako przeznaczenie podstawowe – tereny zabudowy przemysłowo-produkcyjnej, składów, magazynów,
 - b) jako przeznaczenie uzupełniające – budynki usługowe, administracyjno-biurowe, garaże, gospodarcze, wiaty, urządzenia i budowle techniczne dla obsługi przeznaczenia podstawowego,
 - c) możliwość lokalizowania sieci i urządzeń infrastruktury technicznej i drogowej, zieleni;
- 2) w zakresie zasad zagospodarowania terenu:
 - a) minimalny udział powierzchni biologicznie czynnej: 10% powierzchni działki budowlanej,
 - b) maksymalny udział powierzchni zabudowy: 50% powierzchni działki budowlanej,
 - c) wskaźniki intensywności zabudowy dla działki budowlanej:
 - minimalny: 0,1,
 - maksymalny: 1,5;
- 3) w zakresie zasad kształtowania zabudowy:
 - a) maksymalna wysokość:
 - zabudowy realizowanej w ramach przeznaczenia podstawowego – nieprzekraczającą 18,0 m za wyjątkiem masztów, dźwigów, silosów i innych wynikających z technologii, jednak nie więcej niż 35,0 m,
 - zabudowy realizowanej w ramach przeznaczenia uzupełniającego – nieprzekraczającą 15,0 m,
 - zabudowy garażowej i gospodarczej – nieprzekraczającą 8,0 m,
 - b) dachy płaskie, jedno- lub wielospadowe, o kącie nachylenia połaci nieprzekraczającym 25°;
- 4) w zakresie zasad podziału nieruchomości - możliwość dokonywania podziałów na nowe działki budowlane, przy zachowaniu ustaleń Rozdziału 4 uchwały oraz parametrów:
 - a) szerokości frontu wynoszącej co najmniej 30 m,
 - b) powierzchni wynoszącej co najmniej 4000 m²,
 - c) możliwość wydzielania dróg wewnętrznych z zachowaniem ustaleń § 10 pkt. 2;
- 5) umieszczanie reklam z zachowaniem zasad:
 - a) możliwość umieszczania reklam związanych z działalnością prowadzoną na danej działce budowlanej,
 - b) zakaz umieszczania reklam na ogrodzeniach,
 - c) uwzględnienie ustaleń § 7 pkt. 3 uchwały;
- 6) w zakresie zapewnienia miejsc parkingowych (w tym postojowych jak i garażowych) ustala się:

- a) dla obiektów przemysłowych, produkcyjnych, składów, magazynów – co najmniej 1 stanowisko na 10 osób zatrudnionych w obiekcie oraz co najmniej 1 stanowisko dla samochodów ciężarowych na każde 200 m² powierzchni użytkowej obiektu,
- b) dla obiektów usług i administracji – 1 miejsce na każde 50 m² powierzchni użytkowej obiektu.

§ 21. Dla terenu oznaczonego symbolem **3.MN** ustala się:

- 1) przeznaczenie terenu:
 - a) jako przeznaczenie podstawowe – teren zabudowy mieszkaniowej jednorodzinnej,
 - b) jako przeznaczenie uzupełniające – zabudowa usługowa, garaże i budynki gospodarcze,
 - c) możliwość lokalizowania sieci i urządzeń infrastruktury technicznej i drogowej, zieleni;
- 2) w zakresie zasad zagospodarowania terenu:
 - a) lokalizowanie zabudowy zgodnie z przebiegiem linii zabudowy oznaczonej na rysunku planu,
 - b) minimalny udział powierzchni biologicznie czynnej: 50% powierzchni działki budowlanej,
 - c) maksymalny udział powierzchni zabudowy: 50% powierzchni działki budowlanej,
 - d) wskaźniki intensywności zabudowy dla działki budowlanej:
 - minimalny: 0,1,
 - maksymalny: 0,8;
- 3) w zakresie zasad kształtowania zabudowy:
 - a) maksymalna wysokość:
 - zabudowa mieszkaniowa i usługowa nieprzekraczająca 10 m,
 - zabudowa garażowa i gospodarcza nieprzekraczająca 5 m,
 - b) dachy:
 - dla zabudowy mieszkaniowej i usługowej: dachy dwu- lub wielospadowe, o kącie nachylenia połaci od 15° do 45°, oraz dachy płaskie,
 - dla zabudowy garażowej i gospodarczej: dachy płaskie i o kącie nachylenia połaci do 45°,
 - c) dopuszczenie kondygnacji podziemnych lub/i piwnic;
- 4) w zakresie zasad podziału nieruchomości - możliwość dokonywania podziałów na nowe działki budowlane, przy zachowaniu ustaleń Rozdziału 4 uchwały oraz parametrów:
 - a) szerokości frontu wynoszącej co najmniej 30 m,
 - b) powierzchni wynoszącej co najmniej 2400 m²;
- 5) umieszczanie reklam z zachowaniem zasad:
 - a) możliwość umieszczania reklam związanych z działalnością prowadzoną na danej działce budowlanej,
 - b) zakaz umieszczania reklam na ogrodzeniach,
 - c) uwzględnienie ustaleń § 7 pkt. 3 uchwały;
- 6) w zakresie zapewnienia miejsc parkingowych (w tym postojowych jak i garażowych) dla nowych inwestycji, ustala się:
 - a) dla zabudowy mieszkaniowej jednorodzinnej co najmniej 2 miejsca na każde mieszkanie,
 - b) dla zabudowy usługowej co najmniej 1 miejsce na każde 50 m² powierzchni użytkowej obiektu.

§ 22. Dla terenu oznaczonego symbolem **4.WS** ustala się:

- 1) przeznaczenie terenu – teren wód powierzchniowych;
- 2) w zakresie zasad zagospodarowania terenu:
 - a) możliwość prowadzenia prac przy korycie ciekłu pod warunkiem spełnienia przepisów odrębnych,

- b) zakaz przegradzania cieków w sposób uniemożliwiający naturalny spływ wód i powietrza,
- c) zakaz realizacji przedsięwzięć uniemożliwiających prowadzenie prac konserwacyjnych przy korycie cieków,
- d) zakaz zabudowy za wyjątkiem budowli związanych bezpośrednio z podstawowym przeznaczeniem terenu służących jego ochronie, prawidłowemu funkcjonowaniu, w tym mających na celu prawidłowe i zgodne z przeznaczeniem zagospodarowanie cieków – zgodne z obowiązującymi przepisami odrębnymi.

§ 23. Dla terenów oznaczonych symbolami **5.KDD, 6.KDD** ustala się:

- 1) przeznaczenie terenu – drogi publiczne klasy dojazdowej;
- 2) szerokość w liniach rozgraniczających 10 m, z placem manewrowym oraz poszerzeniem przy włączeniu do drogi publicznej, zgodnie z rysunkiem planu;
- 3) w ramach zagospodarowania terenów ustala się dodatkowo:
 - a) zmianę lokalizacji istniejącej stacji transformatorowej w terenie 6.KDD,
 - b) zagospodarowanie z zachowaniem regulacji wynikających z przepisów odrębnych w zakresie realizacji dróg publicznych,
 - c) realizację chodników co najmniej jednostronnie,
 - d) lokalizację sieci i urządzeń infrastruktury technicznej w liniach rozgraniczających dróg poza pasami jezdni, przy uwzględnieniu wymagań określonych w przepisach odrębnych;
- 4) ilość miejsc przeznaczonych do parkowania pojazdów zaopatrzonych w kartę parkingową ustala się na poziomie minimum określonym w przepisach odrębnych.

Rozdział 6. Ustalenia końcowe

§ 24. Teren, dla którego plan ustala określone przeznaczenie, może być zagospodarowany, urządzony i użytkowany tymczasowo w sposób dotychczasowy, do czasu zagospodarowania go zgodnie z przeznaczeniem ustalonym niniejszym planem.

§ 25. 1. Określa się wysokość stawki procentowej służącej naliczeniu jednorazowej opłaty z tytułu wzrostu wartości nieruchomości w wyniku uchwalenia planu dla terenów oznaczonych PU i MN na 30%.

2. Dla pozostałych terenów, przeznaczonych pod realizację celów publicznych – powyższej stawki nie ustala się.

§ 26. Uchwała podlega ogłoszeniu w Dzienniku Urzędowym Województwa Łódzkiego.

§ 27. Wykonanie uchwały powierza się Wójtowi Gminy Pabianice.










§ 28. Dla obszaru objętego niniejszym planem, tracą moc ustalenia miejscowego planu zagospodarowania przestrzennego przyjętego Uchwałą Nr XX/134/2004 z dnia 28 kwietnia 2004 r.

§ 29. Uchwała wchodzi w życie po 14 dniach od daty ogłoszenia jej w Dzienniku Urzędowym Województwa Łódzkiego.







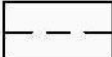
Przewodniczący Rady Gminy
Pabianice

Marek Muszczak

OZNACZENIA OBOWIĄZUJĄCE

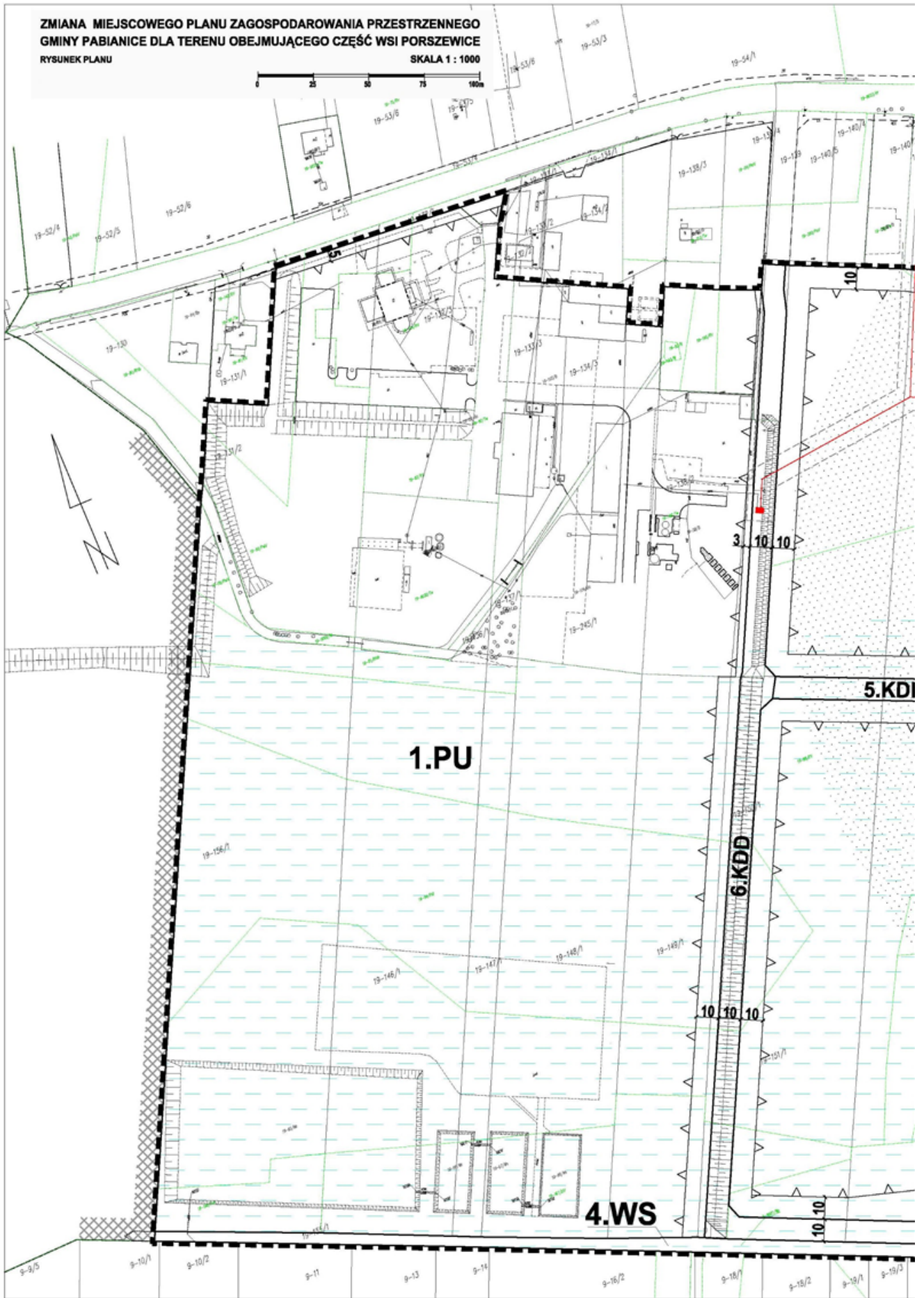
	GRANICA OBSZARU OBJĘTEGO PLANEM
	LINIE ROZGRANICZAJĄCE TERENY O RÓŻNYM PRZEZNACZENIU LUB RÓŻNYCH ZASADACH ZAGOSPODAROWANIA
	NIEPRZEKRACZALNE LINIE ZABUDOWY
	OBOWIĄZUJĄCE LINIE ZABUDOWY
	TERENY ZABUDOWY PRZEMYSŁOWO-PRODUKCYJNEJ, SKŁADÓW, MAGAZYNÓW
	TEREN ZABUDOWY MIESZKANIOWEJ JEDNORODZINNEJ
	TEREN WÓD POWIERZCHNIOWYCH
	TERENY DRÓG PUBLICZNYCH KLASY DOJAZDOWEJ
	NAPOWIETRZNA LINIA ELEKTROENERGETYCZNA 15 kV WRAZ ZE STREFĄ ODDZIAŁYWANIA

OZNACZENIA INFORMACYJNE

	GRANICA ADMINISTRACYJNA GMINY
	SUGEROWANE MIEJSCE LOKALIZACJI ZIELENI IZOLACYJNEJ
	STACJA TRANSFORMATOROWA
	STANOWISKO ARCHEOLOGICZNE WRAZ ZE STREFĄ OCHRONY ARCHEOLOGICZNEJ
	TEREN ZMELIOROWANY
	PROPONOWANY PODZIAŁ NA DZIAŁKI BUDOWLANE
	LINIE ROZGRANICZAJĄCE DRÓG POZA OBSZAREM OBJĘTYM PLANEM

**ZMIANA MIEJSCOWEGO PLANU ZAGOSPODAROWANIA PRZESTRZENNEGO
GMINY PABIANICE DLA TERENU OBEJMUJĄCEGO CZĘŚĆ WSI PORZEWICE**
RYSUNEK PLANU

SKALA 1 : 1000



1.PU

4.WS

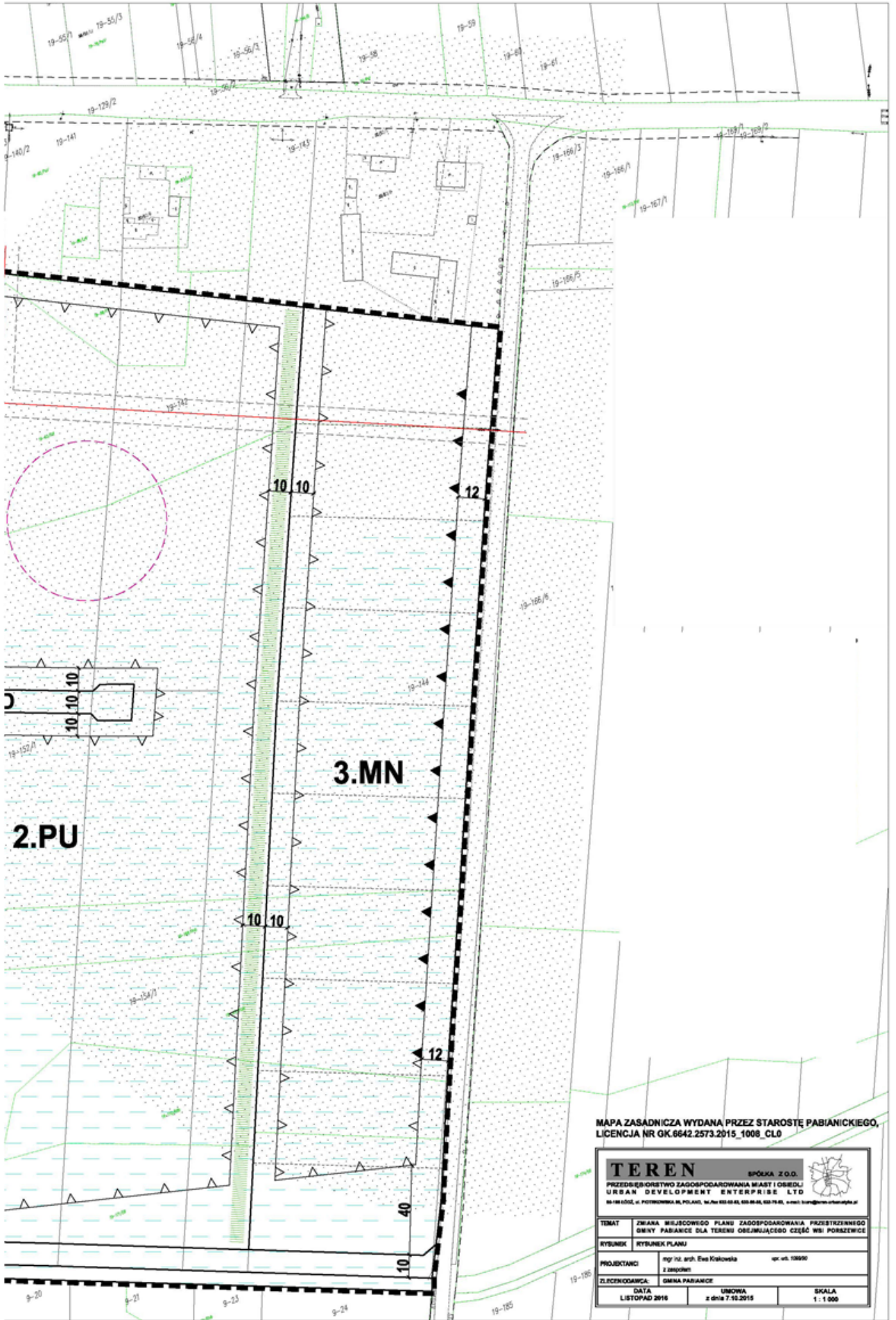
6.KDD

5.KDI

10 10 10

10 10 10

10 10 10



MAPA ZASADNICZA WYDANA PRZEZ STAROSTĘ PABIANICKIEGO,
LICENCJA NR GK.6642.2573.2015_1008_CL0

TEREN			<small>SPÓŁKA Z O.O.</small>
<small>PRZEDSIĘWSTWIO ZAGOSPODAROWANIA MIAST I OSIEDLI</small>			
<small>URBAN DEVELOPMENT ENTERPRISE LTD</small>			
<small>84-118 ŁÓDŹ, ul. POTRZEBNA 18, POLSKA, tel./fax 022-62-82-82, 022-62-82-82, e-mail: biuro@urbandevelopment.pl</small>			
TEMAT	ZMIANA MIEJSCOWEGO PLANU ZAGOSPODAROWANIA PRZESTRZENNEGO MIENY PABIANICE DLA TERENU OBEJMĄCEGO CZĘŚĆ WSI PORZEWICE		
RYBUNEK	RYBUNEK PLANU		
PROJEKTANT	ing' /żł. przh. Ewa Kozłowska	upr. nr. 13890	
	z zespołem		
ZLECENIODAWCA	GMINA PABIANICE		
DATA	UMOWA	SKALA	
LISTOPAD 2016	z dnia 7.12.2015	1 : 1 000	

Załącznik Nr 2 do Uchwały Nr XXXI/281/2016
Rady Gminy Pabianice
z dnia 28 listopada 2016 r.

Rozstrzygnięcie Rady Gminy Pabianice z dnia 28.11.2016 r. w sprawie rozpatrzenia nieuwzględnionych uwag wniesionych do wykładanego do publicznego wglądu projektu zmiany miejscowego planu zagospodarowania przestrzennego Gminy Pabianice dla terenu obejmującego część wsi Porszewice

Ze względu na brak uwag wniesionych do projektu zmiany planu podczas wyłożenia do publicznego wglądu oraz w terminie obligatoryjnym na oczekiwanie na uwagi, Rada Gminy Pabianice nie dokonuje rozstrzygnięć wynikających z art. 20 ust. 1 ustawy z dnia 27 marca 2003 r. o planowaniu i zagospodarowaniu przestrzennym (t.j. Dz. U. z 2016 r. poz. 778, poz. 904, poz. 961, poz. 1250).

Załącznik Nr 3 do Uchwały Nr XXXI/281/2016
Rady Gminy Pabianice
z dnia 28 listopada 2016 r.

**Rozstrzygnięcie Rady Gminy Pabianice
w sprawie sposobu realizacji zapisanych w planie inwestycji z zakresu infrastruktury technicznej, które
należą do zadań własnych gminy, oraz zasad ich finansowania**

Na podstawie art. 20 ust. 1 ustawy z dnia 27 marca 2003 r. o planowaniu i zagospodarowaniu przestrzennym (t.j. Dz. U. z 2016 r. poz. 778, poz. 904, poz. 961, poz. 1250), art. 7 ust. 1 pkt 2 i 3 ustawy z dnia 8 marca 1990 r. o samorządzie gminnym (t.j. Dz. U. z 2016 r. poz. 446, poz. 1579), art. 216 ust. 2 pkt 1 ustawy o finansach publicznych z dnia 27 sierpnia 2009 r. (t.j. Dz. U. z 2013 r. poz. 885, 938, 1646, z 2014 r. poz. 379, 911, 1146, 1626, 1877, z 2015 r. poz. 238, 532, 1045, 1117, 1130, 1189, 1190, 1269, 1358, 1513, 1830, 1854, 1890, 2150, z 2016 r. poz. 195, 1257, 1454) ze zmianami) po zapoznaniu się z projektem zmiany miejscowego planu zagospodarowania przestrzennego Gminy Pabianice dla terenu obejmującego część wsi Porszewice, Rada Gminy Pabianice postanawia, co następuje:

§ 1. Zadania inwestycyjne z zakresu infrastruktury technicznej wynikające z przedstawionego Radzie Gminy Pabianice projektu zmiany miejscowego planu zagospodarowania przestrzennego Gminy Pabianice dla terenu obejmującego część wsi Porszewice, będą realizowane i finansowane ze środków budżetu Gminy, tj. środków własnych Gminy oraz z pozyskanych funduszy zgodnie z przepisami odrębnymi.

Uzasadnienie

do Uchwały Nr Rady Gminy Pabianice z dnia w sprawie uchwalenia zmiany miejscowego planu zagospodarowania przestrzennego Gminy Pabianice, dla terenu obejmującego część wsi Porszewice

1. Wstęp

Niniejsze uzasadnienie dotyczy rozwiązań przyjętych w projekcie zmiany miejscowego planu zagospodarowania przestrzennego Gminy Pabianice, dla terenu obejmującego część wsi Porszewice i zostało sporządzone zgodnie z wymaganiami określonymi w art. 15 ust. 1 ustawy z dnia 27 marca 2003 r. o planowaniu i zagospodarowaniu przestrzennym (t.j. Dz. U. z 2016 r. poz. 778 ze zmianami).

2. Sposób realizacji wymogów wynikających z art. 1 ust. 2 – 4 ustawy o planowaniu i zagospodarowaniu przestrzennym

1) Wymagania ład przestrzennego, w tym urbanistyki i architektury

Projekt planu miejscowego w § 7 zawiera ustalenia dotyczące zasad ochrony i kształtowania ład przestrzennego, natomiast w Rozdziale 5 przedmiotowego projektu znajdują się ustalenia dotyczące przeznaczenia terenów, zasad kształtowania zabudowy i zagospodarowania terenu. Ustalenia te zapewniają uwzględnienie w planie miejscowym wymagań ład przestrzennego, w tym urbanistyki i architektury.

2) Walory architektoniczne i krajobrazowe

Projekt planu miejscowego w § 7 zawiera ustalenia dotyczące zasad ochrony i kształtowania ład przestrzennego, w § 8 zawiera ustalenia dotyczące zasad ochrony środowiska i przyrody, natomiast w Rozdziale 5 przedmiotowego projektu znajdują się ustalenia dotyczące zasad kształtowania zabudowy oraz wskaźniki zagospodarowania terenu. Wyżej wymienione ustalenia zapewniają uwzględnienie w planie miejscowym walorów architektonicznych i krajobrazowych.

3) Wymagania ochrony środowiska, w tym gospodarowania wodami i ochrony gruntów rolnych i leśnych

Projekt planu miejscowego w § 8 zawiera ustalenia dotyczące zasad ochrony środowiska i przyrody, odnosząc się między innymi do gospodarowania wodami, natomiast w § 22 zawarto ustalenie dotyczące wód powierzchniowych. Projekt planu miejscowego nie zawiera ustaleń ochronnych dotyczących terenów leśnych, użytkowania terenów upraw polowych i terenów łąk, ze względu na niewystępowanie.

4) Wymagania ochrony dziedzictwa kulturowego i zabytków oraz dóbr kultury współczesnej

Projekt planu miejscowego w § 9 zawiera ustalenia dotyczące zasad ochrony dziedzictwa kulturowego. W obszarze objętym planem nie występują dobra kultury współczesnej, w związku z czym plan nie ustala wymogów ich ochrony.

5) Wymagania ochrony zdrowia oraz bezpieczeństwa ludzi i mienia, a także potrzeby osób niepełnosprawnych

Projekt planu miejscowego w § 8 pkt 2 i w Rozdziale 5 zawiera ustalenia odnoszące się między innymi do zagadnień związanych z ochroną zdrowia oraz bezpieczeństwem ludzi i mienia. Potrzeby osób niepełnosprawnych zostały w planie miejscowym uwzględnione poprzez ustalenia § 10 ust. 3.

6) Walory ekonomiczne przestrzeni

Projekt planu miejscowego poprzez ustalenie w Rozdziale 5 przeznaczenia terenów oraz optymalnych wskaźników zagospodarowania terenu i kształtowania zabudowy uwzględnia walory ekonomiczne przestrzeni. Z uwagi na fakt, iż w wyniku zmian w przeznaczeniu terenów poszczególne nieruchomości zyskają na wartości, ustalono w projekcie planu w § 25 jednorazową opłatę, o której mowa w art. 36 ust. 4 ustawy o planowaniu i zagospodarowaniu przestrzennym w wysokości 30 %.

7) Prawo własności

Ustalenia planu oraz sposób wyznaczenia terenów wyodrębnionych liniami rozgraniczającymi, w maksymalnie możliwy sposób szanuje prawa własności terenów i granice poszczególnych nieruchomości. Przy ustalaniu przeznaczenia terenów uwzględniono wnioski do planu złożone przez właścicieli.

8) Potrzeby obronności i bezpieczeństwa państwa

Projekt planu miejscowego w § 7 pkt 7) zawiera ustalenia w zakresie zapewnienia wymogów bezpieczeństwa i obronności państwa.

9) Potrzeby interesu publicznego

Projekt planu w § 7 pkt 5) jako przestrzenie publiczne wskazuje tereny dróg publicznych. Niezależnie, plan zabezpiecza interes publiczny poprzez koncentrację zabudowy i jej powiązanie z istniejącym układem drogowym. Interes publiczny zabezpieczają zapisy planu dotyczące ochrony dziedzictwa kulturowego (§ 9) oraz środowiska naturalnego i przyrody (§ 8).

10) Potrzeby w zakresie rozwoju infrastruktury technicznej

Projekt planu w Rozdziale 3 zawiera ustalenia dotyczące zasad modernizacji, rozbudowy i budowy systemów infrastruktury technicznej w zakresie zaopatrzenia w wodę, odprowadzanie ścieków, gospodarki odpadami, zaopatrzenia w gaz, energię elektryczną i telekomunikacji.

11) Udział społeczeństwa w pracach nad planem, w tym przy użyciu środków komunikacji elektronicznej. Zachowanie jawności i przejrzystości procedur planistycznych

W ramach sporządzania planu miejscowego podjęto i przeprowadzono następujące czynności:

-ogłoszono w prasie lokalnej, BIP oraz w sposób zwyczajowo przyjęty o podjęciu uchwały o przystąpieniu do sporządzania planu miejscowego, oraz o możliwości składania wniosków,

-zawiadomiono na piśmie instytucje i organy o podjęciu uchwały o przystąpieniu do sporządzania planu miejscowego, oraz o możliwości składania wniosków,

-rozpatrzono wnioski do planu miejscowego instytucji i organów,

-sporządzono opracowanie ekofizjograficzne,

-sporządzono projekt planu miejscowego wraz z prognozą oddziaływania na środowisko,

-sporządzono prognozę skutków finansowych uchwalenia planu miejscowego,

Wykonano czynności wynikające z ustawy z dnia 3 października 2008 r. o udostępnianiu informacji o środowisku i jego ochronie, udziale społeczeństwa w ochronie środowiska oraz o ocenach oddziaływania na środowisko, tj.:

-podano do publicznej wiadomości informację o przystąpieniu do przeprowadzenia strategicznej oceny oddziaływania na środowisko, oraz o możliwości składania uwag i wniosków,

-wystąpiono do Powiatowego Państwowego Inspektora Sanitarnego w Pabianicach oraz Regionalnego Dyrektora Ochrony Środowiska w Łodzi o zakres i stopień szczegółowości prognozy oddziaływania na środowisko przed jej sporządzeniem,

-poddano projekt planu wraz z prognozą oddziaływania na środowisko opiniowaniu przez ww. organy,

W dniu 10 lutego 2016 r. odbyło się posiedzenie Gminnej Komisji Urbanistyczno-Architektonicznej, celem zaopiniowania projektu. Następnie prowadzona była dalsza procedura tzn. uzgadnianie i opiniowanie projektu planu z organami i instytucjami zewnętrznymi, oraz uzyskiwanie zgody na zmianę przeznaczenia gruntów rolnych klas III na cele nierolnicze. Wyłożenie projektu planu wraz z prognozą oddziaływania na środowisko odbyło się od 28 września 2016 r. do 26 października 2016 r. Dyskusja publiczna nad przyjętymi rozwiązaniami miała miejsce w dniu 19 października 2016 r., a uwagi można było składać do 10 listopada 2016 r.

Prace nad projektem planu prowadzone były z zachowaniem jawności i przejrzystości procedur planistycznych.

12) Potrzeby zapewnienia odpowiedniej ilości i jakości wody do celów zaopatrzenia ludności

Projekt planu w § 11 ustala zaopatrzenie dla celów bytowo-gospodarczych i przeciwpożarowych z sieci wodociągowej, po jej rozbudowie, co zapewnia właściwą ilość i wysoką jakość wody.

13) Przeznaczenie terenów w odniesieniu do interesu publicznego i interesów prywatnych

Przy ustalaniu przeznaczenia terenu i sposobu jego zagospodarowania, organ sporządzający projekt planu ważył interes publiczny i interesy prywatne. Powyższe znalazło swoje odbicie między innymi przy rozpatrywaniu wniosków złożonych do planu, które rozstrzygane były przy uwzględnieniu interesu publicznego, wyrażonego w polityce ochrony gminy, tak w odniesieniu do środowiska i dziedzictwa

kulturowego. Rozpatrzenie wniosków oraz projekt planu uwzględniły zarówno zapisy studium jak i stan dotychczasowych zobowiązań planistycznych.

14) Wymagania ładu przestrzennego, efektywnego gospodarowania przestrzenią oraz walorów ekonomicznych przestrzeni, w przypadku sytuowania nowej zabudowy

W stanie istniejącym, część terenu użytkowana jest przez zakład budownictwa drogowego wraz z przetwórstwem i sprzedażą kruszywa. Projekt planu przewiduje dalszy rozwój tej funkcji ze względów gospodarczo-ekonomicznych i powiększenie zasięgu prowadzonej działalności.

W części wschodniej obszaru planu, wzdłuż istniejącej drogi, przewidziano teren dla zabudowy mieszkaniowej jednorodzinnej.

Ustalenia te są zgodne z zapisami zmiany studium uwarunkowań i kierunków zagospodarowania przestrzennego gminy Pabianice. Planowany zespół zabudowy mieszkaniowej jednorodzinnej powiązany będzie z istniejącymi drogami gminnymi, nie będzie wymagać realizacji nowego układu dróg uzupełniających i sieci infrastruktury technicznej.

3. Zgodność z wynikami analizy, o której mowa w art. 32 ust. 1 wraz z datą uchwały rady gminy, o której mowa w art. 32 ust. 2 ustawy o planowaniu i zagospodarowaniu przestrzennym

Podjęcie uchwały w sprawie przystąpienia do zmiany planu (Nr X/84/2015 z 29 czerwca 2015 r.) poprzedzone było wykonaniem „Analizy dotyczącej zasadności przystąpienia do sporządzania zmiany miejscowego planu zagospodarowania przestrzennego”. Prace nad „Analizą zmian w zagospodarowaniu przestrzennym gminy” prowadzone były w 2016 r., w wyniku których podjęto Uchwałę Nr XXV/255/2016 Rady Gminy Pabianice z dnia 27 czerwca 2016 r.

4. Wpływ na finanse publiczne, w tym budżet gminy

Wpływ na finanse publiczne został wykazany w prognozie skutków finansowych uchwalenia miejscowego planu zagospodarowania przestrzennego. Wykazane w prognozie dochody wiążą się głównie z wpływami z opłaty planistycznej z tytułu wzrostu wartości nieruchomości oraz z podatku od nieruchomości, którego wysokość ustalono przy uwzględnieniu zapisów w ewidencji gruntów, oraz rocznych stawek podatku określanych w stosownej uchwale rady gminy. Wydatki wykazane w prognozie obejmują koszt budowy infrastruktury technicznej, której realizacja stanowi zadania własne Gminy.