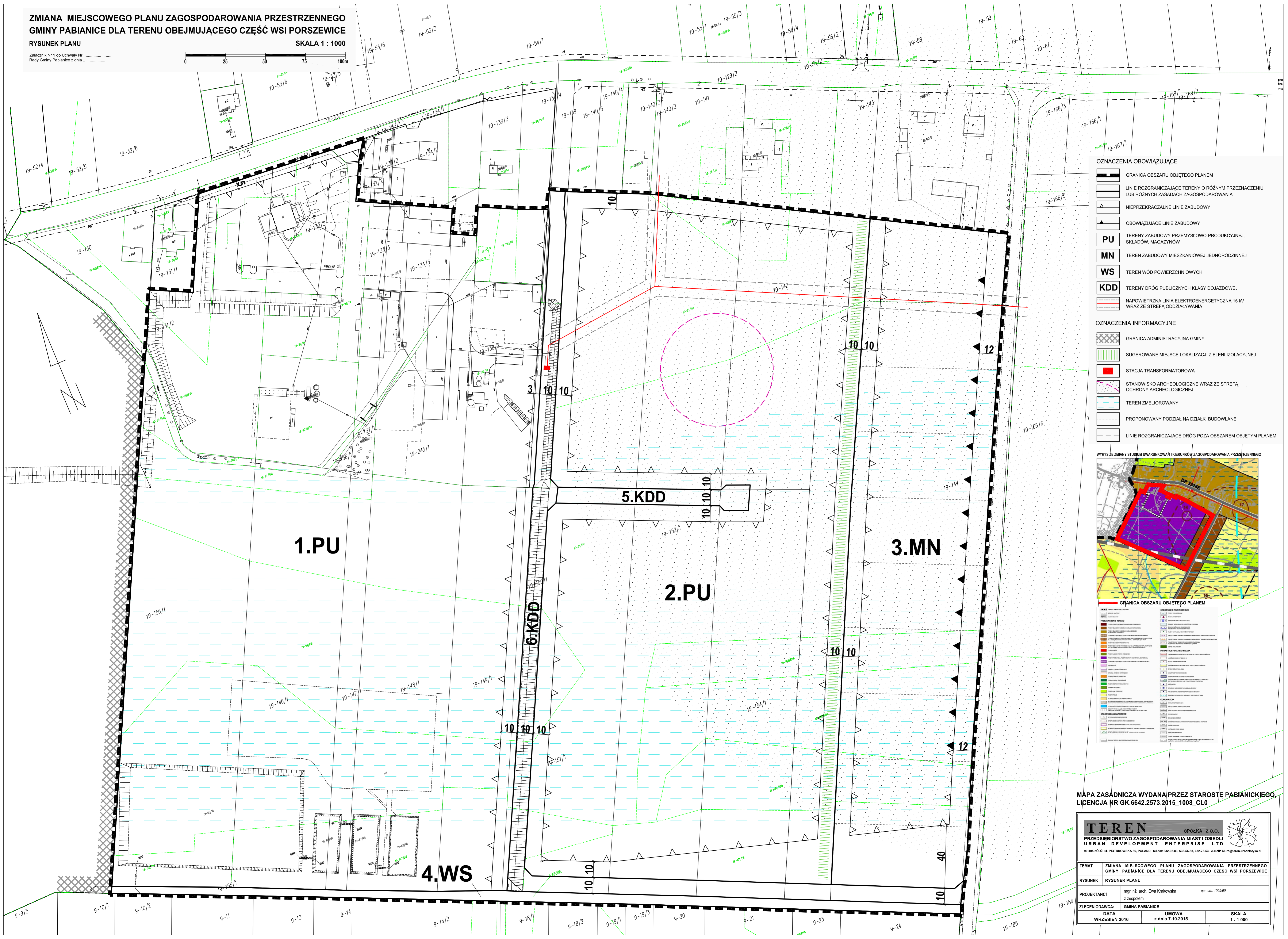
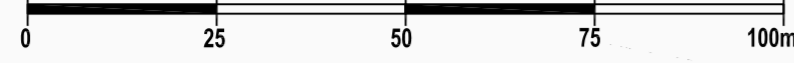


**ZMIANA MIEJSCOWEGO PLANU ZAGOSPODAROWANIA PRZESTRZENNEGO
GMINY PABIANICE DLA TERENU OBEJMUJĄCEGO CZĘŚĆ WSI PORSZEWICE**

RYSUNEK PLANU

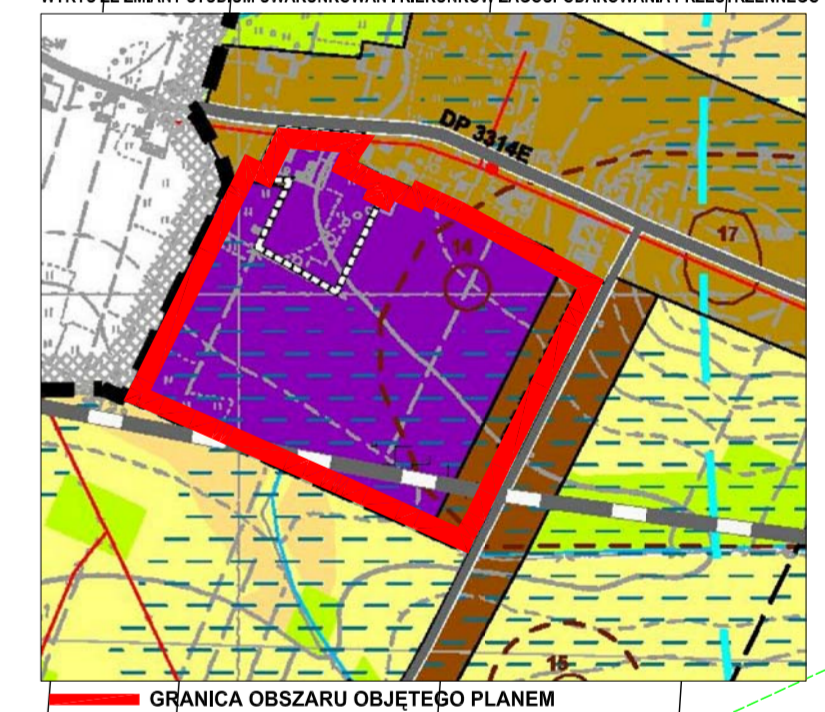
SKALA 1 : 1000

Załącznik Nr 1 do Uchwały Nr
Rady Gminy Pabianice z dnia



- OZNACZENIA OBOWIĄZUJĄCE**
- GRANICA OBSZARU OBJĘTEGO PLANEM
 - LINIE ROZGRANICZAJĄCE TERENY O RÓŻNYM PRZEZNACZENIU LUB RÓŻNYCH ZASADACH ZAGOSPODAROWANIA
 - NIEPRZEKACZALNE LINIE ZABUDOWY
 - OBOWIĄZUJĄCE LINIE ZABUDOWY
 - PU** TERENY ZABUDOWY PRZEMYSŁOWO-PRODUKCYJNEJ, SKŁADÓW, MAGAZYNÓW
 - MN** TEREN ZABUDOWY MIESZKANIOWEJ JEDNORODZINNEJ
 - WS** TEREN WÓD POWIERZCHNIOWYCH
 - KDD** TERENY DRÓG PUBLICZNYCH KLASY DOJAZDOWEJ
 - NAPOWIETRZNA LINIA ELEKTROENERGETYCZNA 15 kV WRAZ ZE STREFĄ ODZIAŁYWANIA
- OZNACZENIA INFORMACYJNE**
- GRANICA ADMINISTRACYJNA GMINY
 - SUGEROWANE MIEJSCE LOKALIZACJI ZIELENI IZOLACYJNEJ
 - STACJA TRANSFORMATOROWA
 - STANOWISKO ARCHEOLOGICZNE WRAZ ZE STREFĄ OCHRONY ARCHEOLOGICZNEJ
 - TEREN ZMELIOROWANY
 - PROPONOWANY PODZIAŁ NA DZIAŁKI BUDOWLANE
 - LINIE ROZGRANICZAJĄCE DRÓG POZA OBSZAREM OBJĘTYM PLANEM

WYRSZ Z ZMIANY STUDIUM UWARUNKOWAŃ I KIERUNKÓW ZAGOSPODAROWANIA PRZESTRZENNEGO



GRANICA OBSZARU OBJĘTEGO PLANEM

SYMBOL	OPIS
	Granica obszaru objętego planem
	Linie rozgraniczające tereny o różnym przeznaczeniu lub różnych zasadach zagospodarowania
	Nieprzekraczalne linie zabudowy
	Obowiązujące linie zabudowy
	PU - Tereny zabudowy przemysłowo-produkcyjnej, składów, magazynów
	MN - Teren zabudowy mieszkaniowej jednorodzinnej
	WS - Teren wód powierzchniowych
	KDD - Tereny dróg publicznych klasy dojazdowej
	Napowietrzna linia elektroenergetyczna 15 kV wraz ze strefą oddziaływania
	Granica administracyjna gminy
	Sugerowane miejsce lokalizacji zieleni izolacyjnej
	Stacja transformatorowa
	Stanowisko archeologiczne wraz ze strefą ochrony archeologicznej
	Teren zmeliorowany
	Proponowany podział na działki budowlane
	Linie rozgraniczające dróg poza obszarem objętym planem

MAPA ZASADNICZA WYDANA PRZEZ STAROSTĘ PABIAŃICKIEGO
LICENCJA NR GK.6642.2573.2015_1008_CL0

TEREN SPÓŁKA Z O.O.		
PRZEDSIĘBIORSTWO ZAGOSPODAROWANIA MIAST I OSIEDLI URBAN DEVELOPMENT ENTERPRISE LTD		
90-100 ŁÓDŹ, UL. PIOTRKOWSKA 56, POLAND, tel./fax 632-02-83, 632-56-58, 632-75-53, e-mail: biuro@terenurbanistyka.pl		
TEMAT	ZMIANA MIEJSCOWEGO PLANU ZAGOSPODAROWANIA PRZESTRZENNEGO GMINY PABIANICE DLA TERENU OBEJMUJĄCEGO CZĘŚĆ WSI PORSZEWICE	
RYSUNEK	RYSUNEK PLANU	
PROJEKTANCI	mgr inż. arch. Ewa Krakowska z zespołem str. arb. 109890	
ZLECIENIODAWCA	GMINA PABIANICE	
DATA WRZEŚNIEN 2016	UMOWA z dnia 7.10.2015	SKALA 1 : 1 000