

**UCHWAŁA Nr XXXIX/322/2013**  
**RADY GMINY PABIANICE**  
**z dnia 19 sierpnia 2013 r.**

w sprawie zaopiniowania wniosku Lasów Państwowych – Nadleśnictwa Grotniki o uznanie lasów ochronnych.

Na podstawie art. 18 ust. 2 pkt.15 ustawy z dnia 8 marca 1990 r. o samorządzie gminnym (t.j. Dz. U. z 2013 r. poz.594) oraz art. 16 ust. 1 i 2 ustawy z dnia 28 września 1991 r. o lasach (tj. Dz. U. z 2011 r. Nr 12 poz. 59, Nr 34, poz. 170, Nr 106, poz. 622, Nr 224, poz. 1337, z 2013 r. poz. 628) uchwała się co następuje:

§ 1. 1. Opiniuje się pozytywnie uznanie lasów stanowiących własność Skarbu Państwa w zarządzie Lasów Państwowych – Nadleśnictwa Grotniki za ochronne o łącznej powierzchni 3,73 ha., położonych w gminie Pabianice na działce nr ewid: 397/1, ( pododdział leśny nr4 445 A-a,b,d) w obrębie ewidencyjnym Okołowice.

2. Wykaz lasów, o których mowa w ust. 1 oraz ich granice określają załączniki nr 1 i 2 do niniejszej uchwały.

§ 2. Wykonanie uchwały powierza się Wójtowi Gminy Pabianice.

§ 3. Uchwała wchodzi w życie z dniem podjęcia.

Przewodniczący  
Rady Gminy Pabianice  
dr Arkadiusz Jaksa

# Wykaz lasów wnioskowanych o uznanie za ochronne

Nadleśnictwo Grotniki  
 Obręb leśny Grotniki  
 Gmina Pabianice

Załącznik Nr 1 do uchwały  
 Nr XXIX/322/2013  
 RADY GMINY PABIANICE  
 z dnia 19 sierpnia 2013

OKREŚLENIE POWIERZCHNI I OPIS LASU				UZASADNIENIE WNIOSKU	WNISKOWANE SZCZEGÓLNE SPOSOBY PROWADZENIA GOSPODARKI LEŚNEJ
Kategorie ochronności	Oddziały i pododdziały	Powierzchnia w ha	Opis lasu	a) cel uznania b) skutki społeczne c) skutki przyrodnicze d) skutki ekonomiczne	a) ograniczenie pozyskania b) nakazy wykonania określonych zabiegów c) konieczność założenia i utrzymania urządzeń ochronnych d) ograniczenie udostępniania lasu
1	2	3	4	5	6
<b>Obręb leśny Grotniki</b>					
Lasy położone w odległości do 10 km od granic miast liczących ponad 50 tys. mieszkańców.	445A-a, b, d	3,73	Drzewostany świerkowe i sosnowe z domieszką brzozy – równowiekowe o typie siedliskowym lasu - LMśw	a) ochrona zdrowia człowieka przed szkodliwym działaniem zanieczyszczeń atmosfery i hałasem; b) miejsce masowej turystyki i rekreacji; c) budowa i utrzymanie urządzeń do rekreacji i wypoczynku; d) zwiększone koszty związane z utrzymaniem stanu sanitarnego lasu.	a) ograniczenie pozyskania drewna; b) stosowanie rębni częściowych i złożonych zapewniających stałą obecność szaty roślinnej; c) przywracanie naturalnego charakteru lasu; d) urozmaicenie składów gatunkowych i struktury drzewostanów.
Razem	X	3,73	X	X	X

Zestawił:

St. SPECJALISTA  
 SŁUŻBY LEŚNEJ  
 mgr inż. Leszek Stępień






Zatwierdził:

NADLEŚNICZY  
 mgr inż. Józef Sipiński

Załącznik do uchwały  
Nr. XXXIX/322/2013  
Rady Gminy Pabianice  
z dnia 19 sierpnia 2013r.



### Legenda

-  Lasy wnioskowane o uznanie za ochronne
-  Lasy ochronne
-  Wydzielenia
-  DROGI L
-  DROGI P

### Lasy wnioskowane o uznanie za ochronne

gm. Pabianice, obr. Okołówce  
Skala 1 : 2000

WALLESNICZY