


Załącznik nr 1
do Uchwały Nr XIV/87/2007
Rady Gminy Pabianice
z dnia 29 października 2007 r.



Plan Rozwoju Lokalnego

Gminy Pabianice

na lata 2007-2013

Pabianice, 2007



SPIS TREŚCI

WSTĘP	3
I. CHARAKTERYSTYKA AKTUALNEJ SYTUACJI SPOŁECZNO – GOSPODARCZEJ NA OBSZARZE OBJĘTYM WDRAŻANIEM PLANU	4
1.1. Opis Gminy	4
1.2. Ład przestrzenny	5
1.2.1. Główne sfery funkcjonalne	5
1.2.2. Infrastruktura techniczna komunikacji lokalnej	6
1.2.3. Gospodarka terenami i mienie komunalne	7
1.2.4. Identyfikacja problemów	10
1.3. Środowisko i jego ochrona	11
1.3.1. Stopień uporządkowania gospodarki wodno – ściekowej, gospodarki odpadami oraz infrastruktury technicznej	11
1.3.1.1. Wodociągi	11
1.3.1.2. Kanalizacja	12
1.3.1.3. Wysypiska śmieci	14
1.3.1.4. Zaopatrzenie w energię, wodę i gaz	14
1.3.2. Zasoby i walory przyrodnicze, stan ochrony środowiska	14
1.3.3. Identyfikacja problemów	15
1.4. Społeczność lokalna	17
1.4.1. Sytuacja demograficzna	17
1.4.1.1. Struktura ludności Gminy Pabianice według płci	17
1.4.1.2. Struktura ludności Gminy Pabianice według wieku	18
1.4.1.3. Urodzenia i zgony	18
1.4.1.4. Migracje	19
1.4.2. Lokalny rynek pracy i zjawisko bezrobocia	20
1.4.2.1. Lokalny rynek pracy	20
1.4.2.2. Zjawisko bezrobocia	22
1.4.3. Oświata, kultura, sport i rekreacja, opieka zdrowotna, opieka społeczna	23
1.4.3.1. Oświata	23
1.4.3.2. Kultura	25
1.4.3.3. Sport i rekreacja	27
1.4.3.4. Opieka zdrowotna	30
1.4.3.5. Opieka społeczna	32
1.4.4. Zagadnienia bezpieczeństwa	35
1.4.4.1. Dane z raportów policyjnych	35
1.4.4.2. Bezpieczeństwo przeciwpożarowe	37



II. ZADANIA POLEGAJĄCE NA POPRAWIE SYTUACJI NA DANYM OBSZARZE	38
2.1. Analiza SWOT	38
2.2. Wskazanie zadań priorytetowych na lata 2007-2013	39
2.2.1. System komunikacji, infrastruktury	39
2.2.1.1. Inwestycje drogowe	39
2.2.1.2. Inwestycje oświetleniowe	40
2.2.1.3. Inwestycje wodociągowe	41
2.2.1.4. Inwestycje kanalizacyjne	41
2.2.2. Infrastruktura ochrony środowiska	41
2.2.2.1. Likwidacja eternitu	41
2.2.3. Infrastruktura społeczna – ochrona zdrowia	42
2.2.3.1. Budowa Ośrodka Zdrowia w Petrykozach	42
2.3. Rezultaty planowanych projektów i zadań inwestycyjnych	42
2.3.1. Cele ogólne	42
2.3.2. Cele dla poszczególnych obszarów interwencji	43
III. ZGODNOŚĆ ZADAŃ OBJĘTYCH INTERWENCJĄ PLANU ROZWOJU LOKALNEGO Z INNYMI DOKUMENTAMI	45
IV. PLAN FINANSOWY	46
4.1. Dochody i wydatki budżetowe Gminy Pabianice w latach 2004-2006	46
4.1.1. Dochody budżetowe Gminy Pabianice w latach 2004-2006	46
4.1.2. Wydatki budżetowe Gminy Pabianice w latach 2004-2006	47
4.1.3. Plan finansowy Gminy Pabianice na lata 2007-2013	48
V. WDRAŻANIE I MONITOROWANIE PLANU ROZWOJU LOKALNEGO	56
WYKAZ RYSUNKÓW	58
WYKAZ WYKRESÓW	58
WYKAZ TABEL	59



WSTĘP

Plan Rozwoju Lokalnego Gminy Pabianice powinien przyczynić się do realizacji najważniejszych celów rozwojowych Gminy. Głównym celem Planu jest zaprogramowanie działań samorządu w dłuższej perspektywie czasowej. Dokument ten przyczynić się ma do realizacji strategicznych inwestycji poprzez koncentrację i optymalizację wykorzystania środków własnych Gminy oraz maksymalne wykorzystanie dostępnych środków z Funduszy Unii Europejskiej.

Plan Rozwoju Lokalnego zawiera przegląd najistotniejszych kwestii mających wpływ na przyszłość Gminy, stanowiących wspólną deklarację woli osiągnięcia celów społeczności lokalnej. Plan powstał przy udziale przedstawicieli władz Gminy, w tym grupy radnych Rady Gminy Pabianice wybranych przez Radę do pracy przy jego opracowaniu.

Plan Rozwoju Lokalnego jest niezbędnym dokumentem przygotowującym władze samorządowe do pozyskiwania środków z Europejskiego Funduszu Rozwoju Regionalnego, Europejskiego Funduszu Społecznego i Funduszu Spójności.

Jest to dokument otwarty, „kroczący”. Na podstawie monitoringu i oceny będzie się odbywała jego aktualizacja poprzez wpis nowych zadań lub dokonywanie korekt.



I. CHARAKTERYSTYKA AKTUALNEJ SYTUACJI SPOŁECZNO - GOSPODARCZEJ NA OBSZARZE OBJĘTYM WDRAŻANIEM PLANU

1.1. Opis Gminy



Rys.1. Mapa Gminy Pabianice



Gmina Pabianice położona jest w województwie łódzkim w powiecie pabianickim. Gmina Pabianice składa się z dwóch odrębnych części położonych na południe i północ miasta Pabianice.

Część południowa Gminy graniczy z gminami Rzgów, Tuszyn, Dłutów i Dobroń, część północna Gminy graniczy z miastami Łódź i Konstantynów oraz gminami Wodzierady, Lutomiersk i Dobroń.

Gmina składa się z 18 sołectw obejmujących 23 wsie: Bychlew, Gorzew, Janowice, Górka Pabianicka, Hermanów, Jadwinin, Władysławów, Wysieradz, Huta Janowska, Konin, Majówka, Kudrowice, Piątkowisko, Petrykozy, Petrykozy – Osiedle, Pawlikowice, Rydzyny, Szynkielew, Świątniki, Terenin, Żytowice, Porszewice, Wola Żytowska.

Siedziba władz samorządowych Gminy znajduje się w mieście Pabianice.

1.2. Ład przestrzenny

1.2.1. Główne sfery funkcjonalne

Gmina Pabianice jest gminą wiejską leżącą w centralnej części województwa łódzkiego oraz w centrum powiatu pabianickiego. Położenie geograficzne Gminy w centralnej części Polski sprawia, że w pobliżu znajdują i przecinają się drogi biegnące do takich miast jak: Warszawa, Wrocław.

Atutem jest graniczenie z aglomeracją łódzką oraz ciągle rozwijającym się lotniskiem na Lublinku. Takie usytuowanie Gminy stwarza możliwość łączenia ponadlokalnych funkcji komunikacji, zwiększa potencjał gospodarczy, a także sprzyja ogólnemu rozwojowi. Rozwój Gminy jest nierozzerwalnie związany z miastami sąsiadującymi, a szczególnie z największym ośrodkiem miejskim i stolicą województwa – Łodzią.



1.2.2. Infrastruktura techniczna komunikacji lokalnej

Przez teren Gminy Pabianice przebiega sieć dróg krajowych, wojewódzkich i powiatowych:

- droga krajowa nr 71 relacji Pabianice - Konstantynów Łódzki - długość 8 km,
- droga wojewódzka nr 485 relacji Pabianice - Bełchatów - długość 4 km,
- drogi powiatowe o łącznej długości około 36 km.

Łączna długość dróg gminnych, które stanowią sieć drogową uzupełniającą to 131 km, w tym 62 km to drogi transportu rolnego stanowiące dojazd do pól uprawnych i lasów, 69 km to drogi gminne publiczne (40 km o nawierzchni bitumicznej), reszta o nawierzchni nieutwardzonej.

W ostatnich 4 latach Gmina Pabianice przeznaczyła znaczne środki finansowe na modernizację i utwardzenie nawierzchni dróg, czego wynikiem są efekty rzeczowe w postaci:

- odnowienia istniejących nawierzchni asfaltowych na długości - ok. 6 km
- utwardzenia destruktem, asfaltem, w technologii emulsyjno – grysowej – ok. 15 km.

Na kolejne lata zakłada się kontynuację działań w zakresie infrastruktury drogowej m.in. poprzez budowę nowych i modernizację kolejnych odcinków sieci drogowej oraz zabiegi poprawiające nośność, równość i szorstkość nawierzchni.

Na terenie Gminy funkcjonuje następujący transport zbiorowy:

a) Miejski Zakład Komunikacyjny Pabianice obsługuje trasy:

- linia miejska 261 - Pabianice - Szyńkielew - Petrykozy - Górka Pabianicka,
- linia miejska 262 - Pabianice - Piątkowisko - Kudrowice,
- linia miejska 265 - Pabianice - Bychlew - Jadwinin - Pawlikowice,



b) PKS Sp. z o.o. Łódź obsługuje trasy:

- Pabianice - Żytowice - Janowice - Lutomiersk,
- Pabianice - Pawlikowice - Rydzyny,
- Pabianice - Bychlew - Jadwinin - Pawlikowice – Bełchatów

c) Tramwaje Podmiejskie Sp. z o.o. Łódź obsługuje trasę:

- Pabianice - Górka Pabianicka - Porszewice - Konstantynów.

Przez teren Gminy biegnie szlak kolejowy z Pabianic przez Szynekielew do Łodzi.

1.2.3. Gospodarka terenami i mienie komunalne

Powierzchnia Gminy Pabianice wynosi 8.857 ha, w tym użytków rolnych 6.433 ha, tj.:

- grunty orne 4.816 ha
- użytki zielone 1.585 ha
- sady 32 ha

Ogółem zmeliorowano 3.012 ha użytków rolnych, długość rowów melioracyjnych wynosi 132 km.

Na koniec roku 2006 zarejestrowano 1.399 gospodarstw rolnych.

Powierzchnia gospodarstwa rolnego w ha	Ilość gospodarstw rolnych
1-4	864
5-8	348
9-15	159
> 15	28

Tabela Nr 1. Struktura gospodarstw rolnych zarejestrowanych w 2006r.



Średnia powierzchnia użytków rolnych przypadających na 1 gospodarstwo wynosi 4,60 ha.

Powierzchnia zasiewów roślin wynosi 4.400 ha, w tym:

- zboża 3.950 ha
- okopowe 150 ha
- pozostałe 300 ha

Poniższa tabela przedstawia strukturę zagospodarowania terenów Gminy Pabianice.

Grupy użytkowników gruntów	Ogólna powierzchnia gruntów	Użytki rolne					lasy i grunty leśne	Pozostałe grunty (pod zabudowaniami, podwórzami, drogi, wody i inne grunty użytkowe oraz nieużytki)
		razem	grunty orne	sady	łąki trwałe	pastwiska trwałe		
		w hektarach						
0	1	2	3	4	5	6	7	8
Ogółem – powierzchnia administracyjna Gminy (miasta)	8.857	6.433	4.816	32	1.018	567	1.625	799
Gospodarstwa indywidualne ^{a)}	6.996	6.348	4.760	32	995	561	337	311
Pozostała powierzchnia ^{b)}	1.861	85	56	-	23	6	1.288	488

^{a)} Powierzchnia gospodarstw indywidualnych (w użytkowaniu indywidualnym niezależnie od wielkości gospodarstwa i własności ziemi/gruntów). ^{b)} Gospodarstwa państwowe (łącznie z gospodarstwami rolnymi Skarbu Państwa), spółdzielnie produkcji rolnej, gospodarstwa spółek sektora publicznego i sektora prywatnego, własności samorządowej oraz pozostałe grunty niestanowiące gospodarstw rolnych.

Tabela Nr 2. Struktura zagospodarowania terenów Gminy Pabianice

Gmina Pabianice posiada 39,33 ha gruntów stanowiących mienie komunalne gminy

w tym:

- oddanych w użytkowanie wieczyste Polskiemu Zarządowi Działkowców – 20,54 ha
- przekazanych w trwały zarząd dla szkół 5,55 ha
- oraz działki budowlane 14 szt. i inne grunty o łącznej powierzchni 13,24 ha.



Gmina jest właścicielem następujących budynków:

- w Bychlewie
 - Gminny Ośrodek Kultury – 450 m²
 - budynek LZS – 300 m²
 - Szkoła Podstawowa – 1.780 m²

- w Górcie Pabianickiej
 - Agronomówka – 130 m²
 - Hydrofornia – 54 m²

- w Janowicach
 - Kółko Rolnicze – 140 m²

- w Pawlikowicach
 - budynek „Pawlikowiczanki” – 70 m²
 - Szkoła Podstawowa – 1.200 m²

- w Piątkowisku
 - Szkoła Podstawowa – 568 m²
 - Gimnazjum – 900 m²
 - budynek nr 47
 - budynek LKS

- w Petrykozach
 - Ośrodek Zdrowia – 288 m²
 - Szkoła Podstawowa – 789 m²



w Rydzynach

- Hydrofornia – 216 m²
- dawna szkoła – 225 m²

– w Żytowicach

- Szkoła Podstawowa – 766 m²
- Hydrofornia – 216 m²

– w Pabianicach

- budynek Urzędu Gminy

– w Pawłótku

- Ośrodek Zdrowia – 405,45 m²

1.2.4. Identyfikacja problemów

Słabym punktem Gminy Pabianice jest jakość dróg powiatowych i wojewódzkich. Wzrost liczby mieszkańców Gminy, wzrost liczby działek budowlanych, a także wzrost liczby działających na terenie Gminy podmiotów gospodarczych powoduje, że wymagania i potrzeby użytkowników dróg rosną. W celu zapewnienia dalszego napływu mieszkańców, a także pozyskiwania inwestorów zewnętrznych na terenie Gminy należy dążyć do poprawy infrastruktury drogowej poprzez naprawę istniejących dróg oraz budowę nowych, budowę chodników, budowę oświetlenia ulicznego, zapewnienie dróg dojazdowych do terenów, które mogłyby zainteresować potencjalnych inwestorów.



1.3. Środowisko i jego ochrona

1.3.1. Stopień uporządkowania gospodarki wodno – ściekowej, gospodarki odpadami oraz infrastruktury technicznej

1.3.1.1. Wodociągi

Na terenie Gminy Pabianice są trzy stacje wodociągowe, które dostarczają wodę dla 1.710 odbiorców tj.:

- w Górcie Pabianickiej, rok budowy 1972, zmodernizowana w 1996 roku, o wydajności 765 m³ na dobę. Woda pobierana z trzech studni: nr 1 o wydajności 31 m³/h, nr 2 – 24,8 m³/h i nr 3 – 32 m³/h;
- w Żytowicach, z agregatem prądotwórczym, rok budowy 1988, zmodernizowana w 1999 roku, o wydajności 1.204 m³ na dobę. Woda pobierana jest z dwóch studni: nr 1 i nr 2 o wydajności każda 80,3 m³/h.

W ostatnich latach w miesiącach: czerwcu, lipcu i sierpniu w czasie występowania suszy glebowej zanotowano spadki ciśnienia na sieci wodociągowej w rejonie zasilanym przez w/w stację;

- w Rydzynach, rok budowy 1994, zmodernizowana w 2000 roku, o wydajności 1.397 m³ na dobę. Woda pobierana z dwóch studni: nr 1 o wydajności 142 m³/h i nr 2 o wydajności 100 m³/h.

Łączna długość sieci wodociągowej na terenie Gminy wynosi 96,3 km. Z ujęć pobiera się 335 tys. m³ wody rocznie.



Sieć wodociągowa występuje na terenie całej Gminy Pabianice, z wyjątkiem wsi Okołówice. Na bieżąco przeprowadza się rozbudowę wodociągów na nowych terenach budowlanych.

W roku 2007 należy dokończyć wymianę 1,5 km sieci wodociągowej AC na sieć z PVC.

1.3.1.2. Kanalizacja

W zakresie kanalizacji Gminy wykonano na koniec 2006 roku 1,8 km sieci we wsi Piątkowisko ul. Parkowa i ul. Złota oraz 110 szt. odejść bocznych do poszczególnych posesji osiedla.

Rozwiązania kierunkowe skanalizowania wsi Gminy Pabianice.

Konieczność budowy sieciowego odprowadzania i kompleksowego unieszkodliwiania ścieków sanitarnych na terenie Gminy wynika z rozwojowego systemowego zaopatrzenia Gminy w wodę i związanego z tym, wzrostem ilości produkowanych ścieków, a tym samym pogorszeniem jej stanu sanitarnego.

Rozwiązania kierunkowe

Planuje się, że głównym odbiornikiem ścieków sanitarnych dla Gminy będzie kolektor PABIANICE – GOŚ, którego głównym zadaniem jest odprowadzanie ścieków z terenu miasta Pabianic do Grupowej Oczyszczalni Ścieków w Łodzi. Większa część Gminy położona jest w zasięgu obsługi tego kolektora.



Wyodrębnione zostały grupy miejscowości przewidziane do systemowego skanalizowania w zależności od odbiornika ścieków, sposobu i miejsca ich unieszkodliwiania.

Grupa miejscowości ciężąca bezpośrednio do kolektora Pabianice – GOŚ.

Są to miejscowości:

- Gorzew, wschodnia część Górki Pabianickiej, Szyndkielw – z możliwością grawitacyjnego odprowadzenia ścieków do kolektora,
- Kudrowice, Petrykozy, zachodnia część Górki Pabianickiej – z których konieczny jest pompowy przerzut ścieków do zlewni kolektora,
- Porszewice, Świątniki, Konin – z których również jest możliwy pompowy przerzut ścieków do zlewni kolektora.

Grupa miejscowości związanych z systemem kanalizacji miasta Pabianice.

Miejscowości te związane są z:

- „Kolektorem II” – przewidywanym w dolinie rzeki Pabianki, to: Bychlew, Jadwinin, Pawlikowice, Hermanów, Terenin i Władysławów
- oraz „Kolektorem Karniszewicka – Zatorze” to: Piątkowisko.

Grupa miejscowości nie włączonych w system Pabianice – GOŚ.

Są to miejscowości z przyczyn naturalnych (ukształtowanie terenu, odległość) nie ciężące do GOŚ.

Dla nich przewiduje się rozwiązanie gospodarki ściekowej w oparciu o:



- systemy kanalizacji sieciowej z lokalnymi oczyszczalniami ścieków (wieś Żytowice, Wola Żytowska, Rydzyny).

1.3.1.3. Wysypiska śmieci

Zbieraniem, transportowaniem, unieszkodliwianiem i składowaniem odpadów stałych na terenie Gminy zajmuje się „EKO-REGION” Spółka z o.o., Oddział Pabianice, ul. Traugutta 6a. Odpady stałe składowane są na wysypiskach zlokalizowanych poza terenem Gminy Pabianice.

1.3.1.4. Zaopatrzenie w energię, wodę i gaz

- elektryczną – Łódzki Zakład Energetyczny S.A. Łódź ul. Tuwima 58, Biuro Obsługi Klienta – Pabianice, Pabianice ul. Piłsudskiego 19
- wodę – 3 własne ujęcia – stacje wodociągowe oraz zakup uzupełniający (ok. 10%) - Zakład Wodociągów i Kanalizacji Spółka z o.o., Pabianice ul. Warzywna 3
- gaz – Mazowiecka Spółka Gazownictwa Sp. z o.o., Oddział Obrotu Gazem „Gazownia Łódzka” Łódź, ul. Uniwersytecka 2/4

1.3.2. Zasoby i walory przyrodnicze, stan ochrony środowiska

Lasy na terenie Gminy wchodzą w skład przyrodniczo - leśnej VI Krainy Małopolskiej, Dzielnicy Łódzko - Opoczyńskiej.

Dominującymi typami siedliskowymi lasu są: Bór mieszany świeży, Bór mieszany wilgotny.

Gatunkiem głównym jest sosna. Gatunkami domieszkowymi: buk, jodła, świerk, brzoza. Ustalony minimalny wiek rębności dla poszczególnych gatunków drzew przedstawia się następująco:



- dąb – 120 lat
- sosna – 80 lat
- brzoza – 60 lat.

Lasy występujące na terenie Gminy to kompleksy III kategorii zagrożenia pożarowego w ilości 292 ha.

Na terenie Gminy bytują powszechnie występujące gatunki zwierząt łownych: dzik, sarna, daniel, jenot, zając, bażant, kuropatwa, dzika kaczka, słonka.

Władze Gminy aktywnie włączyły się w realizację działań zmierzających do zachowania, jak i poprawy istniejącego stanu środowiska naturalnego. Podjęte zostały działania, w skutek których uchwalono „Plan Gospodarki Odpadami Gminy Pabianice” oraz „Program ochrony środowiska Gminy Pabianice”.

Gmina wspiera wszelkie działania związane z ochroną środowiska naturalnego, zapewnia czystość i porządek na swoim terenie, a także zapewnia warunki niezbędne do ich utrzymania.

1.3.3. Identyfikacja problemów

W związku z tym, że w wielu wsiach znajdują się budynki mieszkalne, letniskowe i budynki gospodarcze, których dach pokryty jest eternitem to jako podstawowe zadanie w zakresie ochrony środowiska niezbędne jest dokonanie wymiany tych pokryć.

Poniższa tabela przedstawia zestawienie powierzchni budynków pokrytych eternitem na terenie Gminy.



Sołectwo	Ilość budynków	Powierzchnia
Bychlew	60% zabudowań na 130 numerów, głównie obory i stodoły	20 000 m ²
Gorzew, Janowice	Stodoła, szopa 2 budynki mieszkalne	2 100 m ²
Górka Pabianicka	Około 38 budynków, w tym: inwentarsko-składowe 3800 m ² stodoły 1400m ² budynki inwentarskie 800m ² budynki gospodarcze 1500m ² budynki mieszkalne 1100m ²	8 600 m ²
Hermanów	5 budynków mieszkalnych 5 budynków gospodarczych	2 000 m ²
Jadwinin, Władysławów	Około 20 budynków	5 000 m ²
Janowice, Wysieradz, Huta Janowska	12 budynków mieszkalnych 15 budynków gospodarczych	5 700 m ²
Konin, Majówka	8 budynków mieszkalnych 11stodół, 8 obór, 10 garaży i szop	10 500 m ²
Kudrowice	Około 40 budynków, głównie gospodarczych	7 000 m ²
Piątkowisko	Około 35-38 budynków, w tym: 5 budynków mieszkalnych 5-6 garaży, 25 stodół	6 000 m ²
Petrykozy Osiedle Petrykozy	Około 80% zabudowań na 50 gospodarstw	10 000 m ²
Pawlikowie	21 budynków mieszkalnych 29 budynków gospodarczych (w tym 1 szopa) 11 budynków letniskowych	11200 m ²
Rydziny	5-6 budynków(około 120m ² każdy)	660 m ²
Szynkielew	Około 42 budynki	7 500 m ²
Świątniki	6 budynków mieszkalnych 8 budynków gospodarczych 15 stodół, 3-4 obory	11 800 m ²
Terenin	10 budynków (stodoły obory, garaże)	2 500 m ²
Żytowice	36 budynków(około 200m ² każdy dach)	7 200 m ²
Porszewice	14 obór(40m x 12m) 10 budynków mieszkalnych(15m x 10m) 10 garaży (6m x 4m)	8 500 m ²
Wola Żytowska	17 budynków	4 250 m ²
Razem		125 020 m²

Tabela Nr 3. Zestawienie budynków pokrytych eternitem w poszczególnych wsiach Problemami, które chce rozwiązać Gmina w ciągu najbliższych lat są:



- budowa wodociągów w Rydzynach, Piątkowisku, Kudrowicach oraz na nowych terenach budowlanych,
- przebudowa istniejących przyłączy wodociągowych wybudowanych z rur ocynkowanych,
- budowa kanalizacji.

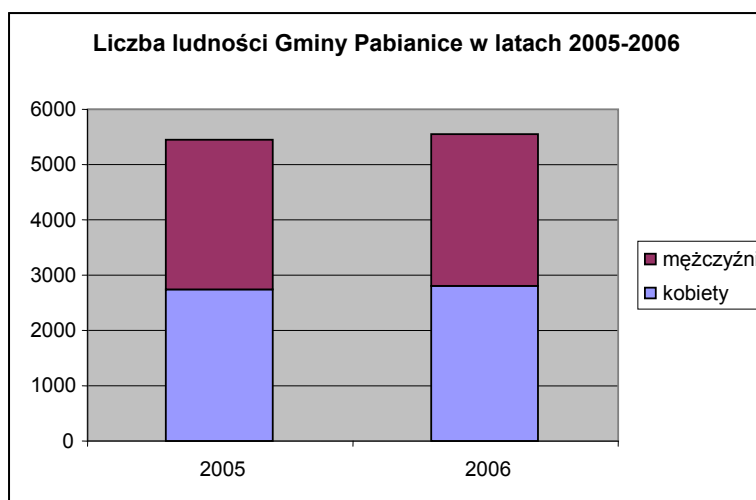
1.4. Społeczność lokalna

1.4.1. Sytuacja demograficzna

1.4.1.1. Struktura ludności Gminy Pabianice według płci.

Wyszczególnienie	2005		2006	
	Liczba	%	Liczba	%
Kobiety	2 738	50,2	2 807	50,6
Mężczyźni	2 717	49,8	2 745	49,4
Ogółem	5 455	100,0	5 552	100,0

Tabela Nr 4. Struktura ludności Gminy Pabianice według płci w latach 2005-2006



Wykres Nr 1. Struktura ludności Gminy Pabianice według płci

1.4.1.2. Struktura ludności Gminy Pabianice według wieku.

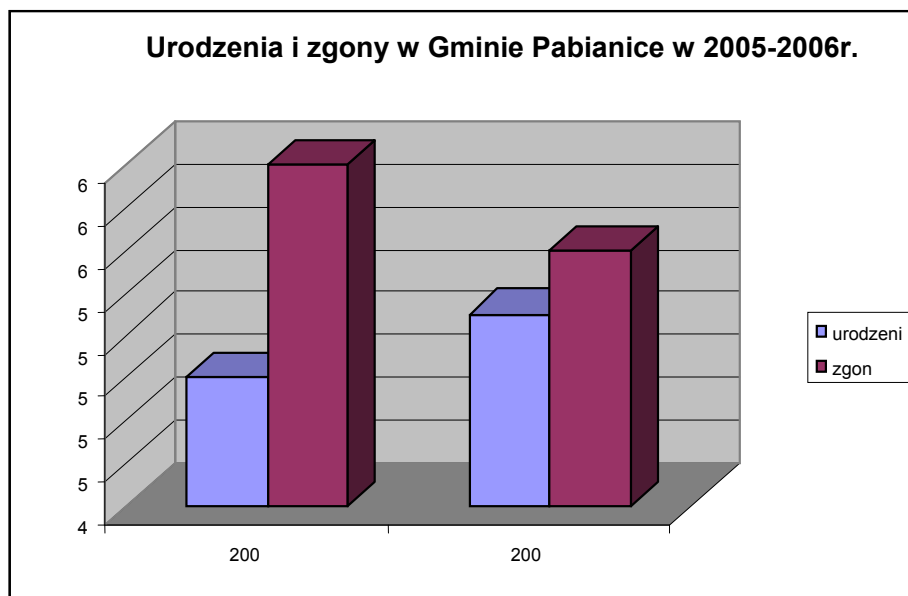
Wyszczególnienie	2005		2006	
	Kobiety	Mężczyźni	Kobiety	Mężczyźni
Przedprodukcyjny	505	585	526	574
Produkcyjny	1 655	1 806	1 704	1 865
Poprodukcyjny	578	326	577	306
Ogółem	2 738	2 717	2 807	2 745

Tabela Nr 5. Struktura ludności Gminy Pabianice według wieku w latach 2005-2006

1.4.1.3. Urodzenia i zgony

	2005	2006
Urodzenia	54	57
Zgony	64	60
Różnica	-10	-3

Tabela Nr 6. Zestawienie liczby urodzeń i zgonów w latach 2005-2006



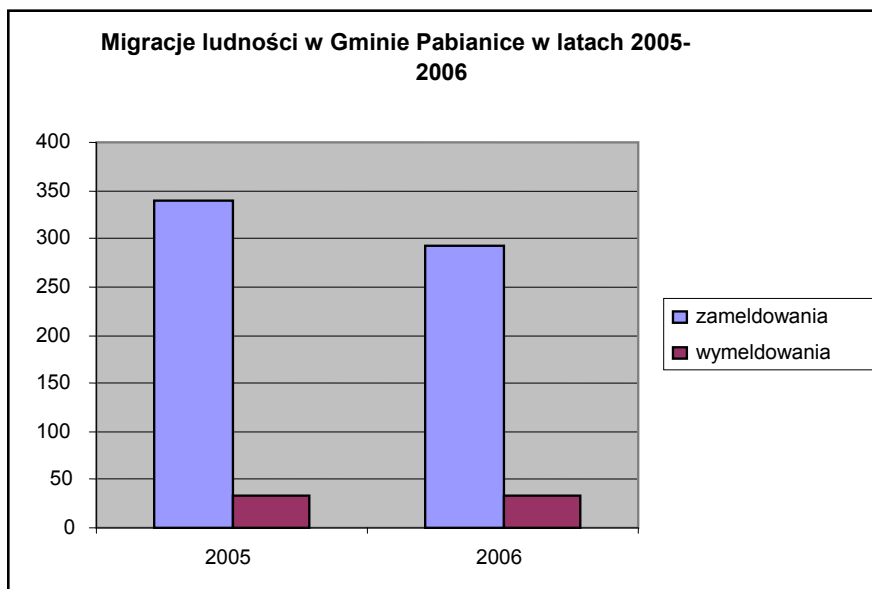
Wykres Nr 2. Zestawienie liczby urodzeń i zgonów w latach 2005-2006

1.4.1.4. Migracje

Na terenie Gminy Pabianice zaobserwować można tendencje wzrostowe, co wiąże się z napływem migracyjnym ludności z terenów aglomeracji łódzkiej, głównie z terenu Miasta Pabianic. Przeznaczenie nowych terenów pod budownictwo mieszkaniowe skutkuje zwiększeniem ludności w poszczególnych sołectwach.

Wyszczególnienie	2005	2006
Zameldowania	339	292
Wymeldowania	33	34
Różnica	306	258

Tabela Nr 7. Struktura migracji ludności Gminy Pabianice w latach 2005-2006



Wykres Nr 3. Struktura migracji ludności Gminy Pabianice w latach 2005-2006

1.4.2. Lokalny rynek pracy i zjawisko bezrobocia

1.4.2.1. Lokalny rynek pracy

Na terenie Gminy Pabianice zarejestrowanych jest obecnie 470 podmiotów gospodarczych. Liczba ta obejmuje zakłady handlowe w około 55 % i usługowe w około 45 %.

Rodzaj prowadzonej działalności gospodarczej	Ilość podmiotów gospodarczych	
	szt.	%
produkcyjna	94	20
handlowa	258	55
usługowa i inna	118	25

Tabela Nr 8. Ilość podmiotów gospodarczych według rodzaju działalności



Handel to: sklepy oraz handel obwoźny. Natomiast usługi to:

- krawiectwo – 15 %
- ogólnobudowlane – 10 %
- hydraulika i sanitarne – 10 %
- ślusarstwo i kowalstwo – 5 %
- masarskie, przetwórstwo rolno – spożywcze – 5 %
- inne 5 %

Poniższa tabela przedstawia zestawienie ilości podmiotów gospodarczych w poszczególnych wsiach w roku 2006.

Lp.	Nazwa wsi	Ilość podmiotów gospodarczych
1	Bychlew	65
2	Jadwinin	20
3	Pawlikowice	48
4	Rydzyny	49
5	Hermanów	25
6	Terenin	13
7	Piątkowisko	70
8	Szynkielew	26
9	Świątniki	12
10	Petrykozy	18
11	Górka Pabianicka	27



12	Żytowice	21
13	Wola Żytowska	12
14	Kudrowice	25
15	Konin	10
16	Majówka	1
17	Okołowice	1
18	Gorzew	7
19	Janowice	8
20	Porszewice	12

Tabela Nr 9. Ilość podmiotów gospodarczych w poszczególnych wsiach Gminy Pabianice

Na terenie Gminy nie występują zakłady przemysłowe.

W Gminie Pabianice można mówić o rozwoju lokalnej przedsiębiorczości. Liczba zarejestrowanych podmiotów gospodarczych z roku na rok rośnie.

Rok	Liczba podmiotów gospodarczych ogółem	Liczba podmiotów zarejestrowanych	Liczba podmiotów zlikwidowanych
2004	445	72	54
2005	457	56	44
2006	470	50	37

Tabela Nr 10. Liczba zarejestrowanych podmiotów gospodarczych w latach 2004-2006

1.4.2.2. Zjawisko bezrobocia



Poniższa tabela przedstawia strukturę bezrobocia w Gminie Pabianice na przestrzeni 3 lat.

Rok	Bezrobotni ogółem	Kobiety	Mężczyźni
2003	435	202	233
2004	393	176	217
2005	342	157	185

Tabela Nr 11. Struktura bezrobotnych w latach 2003-2005 według płci

Na koniec grudnia 2005 r. w Powiatowym Urzędzie Pracy w Pabianicach zarejestrowanych było 342 osób bezrobotnych z terenu Gminy, co stanowi 10,13 % ludności w wieku produkcyjnym.

Jak pokazują wyniki spisu powszechnego ludności z roku 2002, w Gminie głównym źródłem utrzymania mieszkańców jest: praca w gospodarstwie rolnym, praca najemna i praca na własny rachunek.

1.4.3. Oświata, kultura, sport i rekreacja, opieka zdrowotna, opieka społeczna

1.4.3.1. Oświata

Władzom Gminy zależy na wysokiej jakości usług edukacyjnych. Osiąga się to poprzez znaczącą poprawę warunków w placówkach oświatowych.

Gmina Pabianice prowadzi 5 placówek oświatowo – wychowawczych, do których uczęszcza 792 dzieci i młodzieży. Szkoły oferują pełny program nauczania, rozszerzony o dodatkowe zajęcia z języka angielskiego i informatyki. Ponadto działalność dydaktyczno-wychowawcza prowadzona jest przez biblioteki i świetlice szkolne oraz w formie dodatkowych zajęć pozalekcyjnych kół zainteresowań (plastyczne, muzyczne,



taneczne,

recytatorskie, ekologiczne, szkolny klub europejski), kółka przedmiotowe i szkolne kluby sportowe. Szkoły zapewniają opiekę świetlicową i bezpieczny dowóz uczniów do szkół.

W przedszkolach mogą rozpocząć edukację dzieci od 3 roku życia i dalej kontynuować naukę pod kierunkiem wykwalifikowanej kadry pedagogicznej. Przedszkola są dobrze wyposażone, posiadają kolorowe place zabaw wśród pięknej, żywej zieleni.

Wszystkie szkoły posiadają odpowiednią bazę lokalową, kadre i środki niezbędne do realizacji zadań dydaktycznych i opiekuńczo - wychowawczych. Wyposażone są w sale gimnastyczne i boiska sportowe m.in. do koszykówki, siatkówki, piłki ręcznej, piłki nożnej, bieżnie i skocznie oraz inne urządzenia sportowe. Największe sale gimnastyczne posiadają Szkoła Podstawowa w Bychlewie i Gimnazjum w Piątkowisku. Nowoczesna sala gimnastyczna o pow. 465 m² została wybudowana w SP w Bychlewie i oddana do użytku 1 września 2005 roku. Pozyskanie takiego obiektu ma ogromny wpływ na rozwój sportu szkolnego, a także pozwala prowadzić dodatkowe zajęcia pozalekcyjne i rekreacyjno - sportowe zarówno dla dzieci i młodzieży, jaki i dla mieszkańców gminy.

W roku szkolnym 2006/2007 w placówkach oświatowych na terenie gminy uczyć się będzie 795 uczniów, w tym:

- 243 w gimnazjum,
- 425 w szkołach podstawowych,
- 62 w klasach „0” przy szkołach podstawowych,
- 65 w oddziałach przedszkolnych.



W działalności dydaktyczno - wychowawczej zaplanowano również godziny zajęć dodatkowych tj. zajęcia dydaktyczno – wyrównawcze, gimnastykę korekcyjno - kompensacyjną, gry i zabawy ogólno-rozwojowe, zajęcia terapeutyczne dla dzieci z orzeczoną dysleksją i nadpobudliwych psychoruchowo, zajęcia rekreacyjno - sportowe oraz nauczanie indywidualne i zajęcia rewalidacyjne.

1.4.3.2. Kultura

Działalność społeczno - kulturalna Gminy Pabianice umacnia integrację środowiska, rozbudza zainteresowania twórcze, muzyczne, artystyczne. To wszystko służy wspólnemu celowi - integracji wsi, podtrzymywaniu tradycji i rozwojowi kultury naszej Gminy.

Działalność kulturalna prowadzona na terenie Gminy opiera się na bazie lokalowej, którą stanowi:

- Dom Ludowy w Bychlewie,
- lokale Gminnej Biblioteki Publicznej w miejscowościach: Bychlew, Piątkowisko, Górka Pabianicka, Żytowice,
- sale gimnastyczne i inne pomieszczenia w szkołach działających na terenie Gminy,
- niektóre sale Ochotniczych Straży Pożarnych.

Formy działalności kulturalnej w Gminie Pabianice:

- amatorski ruch artystyczny,
- upowszechnianie folkloru i sztuki ludowej,
- edukacja kulturalna,
- propagowanie czytelnictwa.



Szczególnie rozwinięty jest amatorski ruch artystyczny. Od ponad 30 lat działa Zespół Pieśni i Tańca "Bychlewianka" wraz z Kapelą Ludową, zdobywcy wielu nagród, w tym zagranicznych. Zespół jest członkiem stowarzyszenia CIOFF - Polskiej Sekcji Międzynarodowej Rady Stowarzyszeń Folklorystycznych Festiwalu i Sztuki Ludowej w Warszawie. Ostatnio działalność instruktorów ZPiT "Bychlewianka" skupiła się m.in. na pozyskiwaniu i szkoleniu dzieci, tworząc tym samym solidną podstawę funkcjonowania ZPiT w przyszłości.

Przy OSP w Górcie Pabianickiej działa Gminna Orkiestra Dęta, wielokrotny laureat Przeglądu Orkiestr Dętych Województwa Łódzkiego. Orkiestra posiada certyfikat udziału w próbie ustanowienia rekordu Guinnessa - Koncert Największej Orkiestry Strażackiej Świata w czerwcu 1997 roku w Warszawie. Ponadto orkiestra występuje w trakcie uroczystości gminnych, strażackich oraz świąt kościelnych.

Od 2004 roku działa również dziecięcy zespół wokalny, który wykorzystuje bazę lokalową Szkoły Podstawowej w Bychlewie. Wyżej wymienione 3 Zespoły skupiają łącznie ok. 130 osób.

W ramach upowszechniania folkloru i sztuki ludowej realizowane są zajęcia Zespołu Sztuki Ludowej prowadzone z dużymi sukcesami przez artystkę ludową oraz organizowane są spotkania, które mają na celu pielęgnowanie tradycji ludowych. Temu celowi służy cykl imprez: „Zwyczaje i obrzędy wsi polskiej”.

Edukacja kulturalna zajmuje znaczące miejsce w życiu kulturalnym mieszkańców Gminy. Prowadzone są m.in.:

- zajęcia tańca ludowego w ZPiT „Bychlewianka”
- zajęcia sztuki ludowej, szczególnie papieroplastyki
- zajęcia nauki gry na instrumentach muzycznych w Gminnej Orkiestrze Dętej
- zajęcia wokalne w ramach dziecięcego zespołu wokального



- zajęcia nauki fotografii prowadzone w kółkach fotograficznych

Na terenie Gminy działają cztery biblioteki: Gminna Biblioteka Publiczna i Oddział dla dzieci w Bychlewie, przy Szkole Podstawowej w Piątkowisku, w Górcie Pabianickiej, przy Szkole Podstawowej w Żytowicach. Księgozbiór bibliotek liczy aktualnie 39.650 woluminów. Biblioteki w Bychlewie i Piątkowisku oferują mieszkańcom Gminy możliwość bezpłatnego korzystania z czytelni internetowych.

1.4.3.3. Sport i rekreacja

Rozwój sportu i rekreacji na terenie Gminy Pabianice następuje w sposób zrównoważony i harmonijny w obydwu częściach gminy. Rozbudowa infrastruktury sportowej przyniosła wyraźną poprawę warunków uprawiania sportu, co w niedługim czasie zaowocuje osiągnięciem coraz lepszych wyników oraz przyczyni się do zwiększenia masowości sportu w Gminie Pabianice.

Powyższe czynniki wskazują na to, że decyzja o rozbudowie bazy rekreacyjno – sportowej na terenie Gminy była decyzją trafną i przynoszącą wymierne korzyści dla rozwoju kultury fizycznej i sportu w Gminie Pabianice.

Na terenie Gminy Pabianice działają cztery kluby sportowe:

- Gminny Ludowy Klub Sportowy „Burza” w Pawlikowicach.

Klub liczy 42 zawodników, którzy trenują w sekcjach: piłki nożnej, tenisa stołowego dziewcząt i chłopców, szachów, oraz strzeleckiej i lekkoatletycznej.

Sekcja piłki nożnej zarejestrowana jest w ŁZPN, a sekcja tenisa stołowego zarejestrowana jest w ŁZTS;

- Ludowy Klub Sportowy „Orzeł” w Piątkowisku.



Klub liczy 75 zawodników, którzy trenują w 3 sekcjach: piłki nożnej seniorów, piłki nożnej juniorów i siatkówki dziewcząt.

Sekcje piłki nożnej zarejestrowane są w ŁZPN.

- Ludowy Klub Sportowy „Jutrzenka” w Bychlewie.

Klub liczy 78 zawodników w sekcjach: piłki nożnej, szkoły piłkarskiej i tenisa stołowego. Sekcja piłki nożnej zarejestrowana jest w PZPN, a sekcja tenisa stołowego w PZTS;

- Ludowy Uczniowski Klub Sportowy „Sprawni” w Petrykozach działa przy Szkole Podstawowej w Petrykozach.

Klub liczy 55 zawodników, którzy trenują w następujących sekcjach: tenisa stołowego, zapasów (styl klasyczny), wieloboju techniczno - sprawnościowego oraz strzeleckiej.

Na terenie Gminy działa Gminna Rada Sportu, którą tworzy 15 osób reprezentujących m.in. kluby sportowe i szkoły z terenu Gminy Pabianice. Do zadań GRS należy:

1. opiniowanie zadań z zakresu kultury fizycznej i sportu m.in.:
 - projektu budżetu w zakresie kultury fizycznej i sportu
 - projektów uchwał dotyczących rozwoju kultury fizycznej i sportu
 - dotacji udzielanych organizacjom pozarządowym z budżetu gminy w zakresie kultury fizycznej i sportu.
2. współorganizowanie imprez sportowych i rekreacyjnych na terenie gminy
3. współpraca ze szkołami na terenie Gminy Pabianice w zakresie kultury fizycznej i sportu.

GRS ustala również harmonogramy imprez sportowych finansowanych z budżetu Gminy, a także uzgadnia zasady wydatkowania środków finansowych z budżetu Gminy na działalność sportową.



Obiekty sportowe

Szkoły – w Gimnazjum w Piątkowisku jest sala gimnastyczna udostępniana wszystkim klubom i młodzieży z terenu Gminy.

Przy szkołach znajdują się boiska sportowe.

W dniu 1 września 2005 roku odbyła się uroczystość oddania do użytku nowej sali gimnastycznej w Szkole Podstawowej w Bychlewie. Ten bardzo nowoczesny obiekt jest użytkowany przez uczniów S.P. Bychlew, jak również przez kluby sportowe i młodzież Gminy Pabianice.

GLKS „Burza” w Pawlikowicach – użytkuje obiekt starej szkoły w Pawlikowicach wraz z budynkiem gospodarczym, na potrzeby sekcji tenisa stołowego.

Ponadto GLKS „Burza” korzysta z pomieszczeń w Szkole Podstawowej w Pawlikowicach, a mianowicie z Domu Nauczyciela (gdzie mieści się siedziba klubu), z szatni znajdujących się w budynku gospodarczym i z sali gimnastycznej oraz boiska szkolnego. Ponadto członkowie sekcji tenisa stołowego korzystają z pomieszczeń strażnicy OSP Pawlikowice.

LKS „Jutrzenka” w Bychlewie – korzysta z budynku i boiska będącego własnością Gminy położonego w Bychlewie 107A.

LUKS „Sprawni” w Petrykozach – korzysta z sali gimnastycznej i boiska przy Szkole Podstawowej w Petrykozach.

LKS „Orzeł” w Piątkowisku - korzysta z budynku i boiska będącego własnością Gminy położonego w Piątkowisku 4B.

W Gminie Pabianice bardzo dobrze przebiega współpraca klubów sportowych ze szkołami w zakresie kultury fizycznej i sportu. Aby ułatwić i rozwijać współpracę na linii kluby sportowe – szkoły, powołano w skład Gminnej Rady Sportu nauczycieli wychowania fizycznego reprezentujących każdą ze szkół. Jednocześnie osoby te są w większości aktywnymi członkami klubów sportowych. Dzięki temu każdy z klubów



działających na terenie Gminy ściśle współpracuje ze szkołami podstawowymi i z gimnazjum.

- Petrykozy: Ludowy Uczniowski Klub Sportowy „Sprawni” funkcjonuje w ścisłym porozumieniu ze Szkołą Podstawową w Petrykozach korzystając zarówno z bazy lokalowej, jak również zawodnicy tego klubu rekrutują się spośród uczniów tej szkoły.
- Pawlikowice: Gminny Ludowy Klub Sportowy „Burza” wykorzystuje boisko sportowe wraz z zapleczem technicznym, będące w zarządzie Szkoły Podstawowej w Pawlikowicach. Wśród młodych zawodników „Burzy” ogromną większość stanowią uczniowie szkoły w Pawlikowicach.
- Bychlew: w związku z wybudowaniem nowej sali gimnastycznej przy Szkole Podstawowej im. Kornela Makuszyńskiego, zawodnicy Ludowego Klubu Sportowego „Jutrzenka” planują w porze zimowej odbywanie na sali treningów. Członkowie sekcji tenisa stołowego i szkółki piłkarskiej w większości są uczniami S.P. w Bychlewie.
- Piątkowisko: najaktywniej przebiega współpraca pomiędzy Ludowym Klubem Sportowym „Orzeł” i Gimnazjum w Piątkowisku. Właściwie cały sport młodzieżowy skupia się wokół gimnazjum, gdzie uczniowie (którzy często są jednocześnie członkami klubów sportowych) biorą udział w różnego rodzaju przedsięwzięciach sportowych takich jak udział w powiatowych imprezach i zawodach sportowych w kategorii szkół ponadpodstawowych. Uczniowie ci występują w następujących dyscyplinach: tenis stołowy, piłka siatkowa, piłka nożna, biegi przełajowe, halowa piłka nożna, piłka koszykowa i sztafetowe biegi przełajowe.

1.4.3.4. Opieka zdrowotna



Opieka zdrowotna prowadzona jest przez Samodzielny Publiczny Zakład Opieki Zdrowotnej w Pabianicach z siedzibą przy ulicy Jana Pawła II nr 68.

Na terenie Gminy znajdują się dwa ośrodki zdrowia: Ośrodek Zdrowia w Petrykozach i Ośrodek Zdrowia w Pawlikowicach.

W zakresie leczenia specjalistycznego pacjenci kierowani są do przychodni podlegających Samodzielnemu Publicznemu Zakładowi w Pabianicach bądź do Łodzi.

Podstawowa opieka medyczna OZ w Petrykozach obejmuje mieszkańców północnej części Gminy tj. wsie: Piątkowisko, Wola Żytowska, Żytowice, Janowice, Petrykozy, Kudrowice, Majówka, Konin, Górka Pabianicka, Świątniki, Porszewice, Gorzew, Okołowice, Wysieradz, Huta Janowska, Szyńkielew oraz Osiedle – Petrykozy.

OZ w Pawlikowicach zapewnia opiekę zdrowotną mieszkańców wsi: Rydzyny, Bychlew, Jadwinin, Pawlikowice, Władysławów, Hermanów, Terenin. Ośrodek świadczy usługi medyczne mieszkańcom ościennych gmin: Dłutowa (Huta Dłutowska, Pawłówek, Dąbrowa) oraz Dobronia (Róża).

W roku 2006, w ramach świadczonych usług medycznych przyjętych zostało 5.197 pacjentów, w tym 1.057 dzieci. Ponadto wykonano 99 wizyt domowych.

Pod opieką pielęgniarek z Ośrodka Zdrowia w Petrykozach są uczniowie Szkoły Podstawowej w Petrykozach, Zespołu Szkolno - Przedszkolnego w Piątkowisku i Gimnazjum w Piątkowisku.

W okresie od września 2006 r. do końca lutego 2007 r. w w/w placówkach wykonano 114 szczepień, opieką w zakresie higieny szkolnej objęto 435 uczniów, fluoryzacją 388 uczniów. Ponadto udzielano pierwszej pomocy przedlekarskiej, przygotowano do badań bilansowych i je przeprowadzono. Objęto opieką dzieci z problemami zdrowotnymi tj. wadą postawy i wadą wzroku.



W celu zapewnienia mieszkańcom Gminy Pabianice opieki zdrowotnej na odpowiednim, dostosowanym do wymaganych przepisów poziomie, zostanie wybudowany Ośrodek Zdrowia w Petrykozach.

Nowy Ośrodek Zdrowia w Petrykozach ma służyć poprawie istniejących warunków użytkowych zgodnie z aktualnymi przepisami i standardami, jakim powinny odpowiadać pod względem fachowym i sanitarnym pomieszczenia i urządzenia zakładu opieki zdrowotnej. Budynek ma być zgodny ze współczesnymi tendencjami przy projektowaniu i wyposażaniu tego typu obiektów a organizacja robót, jakość użytych materiałów i jakość wykonania na poziomie wyższym od przeciętnego.

Projektowany obiekt to budynek parterowy, który ma powstać na części działki wiejskiego Ośrodka Zdrowia w Petrykozach 21, o powierzchni całkowitej 300m² i powierzchni użytkowej 250m², przeznaczony dla 1500 pacjentów. Budynek ma spełniać wymogi nowoczesnego obiektu, przystosowanego do korzystania przez osoby niepełnosprawne. Dla pracowników, pacjentów i odwiedzających mają być zapewnione miejsca parkingowe. W trakcie budowy zostaną zachowane i ochronione wartościowe drzewa znajdujące się na terenie działki.

1.4.3.5. Opieka społeczna

Gminny Ośrodek Pomocy Społecznej w Pabianicach jest jednostką organizacyjną Gminy Pabianice. Ośrodek realizuje zadania własne Gminy z zakresu pomocy społecznej w ramach środków finansowych ustalonych na ten cel każdego roku w budżecie gminy, a także realizuje zadania zlecone gminie z zakresu administracji rządowej w ramach środków przekazanych na ten cel.

1. W ramach zadań własnych Gminy z zakresu pomocy społecznej Ośrodek;



- sporządza bilans potrzeb gminy, udziela schronienia, zapewnia posiłki oraz niezbędne ubranie osobom tego pozbawionym,
- przyznaje i wypłaca: zasiłki okresowe, zasiłki celowe, zasiłki celowe na pokrycie wydatków powstałych w wyniku zdarzenia losowego, świadczenia rodzinne,
- organizuje i świadczy usługi opiekuńcze, w tym specjalistyczne w miejscu zamieszkania,
- sprawia pogrzeb w sposób ustalony przez gminę, zgodnie z wyznaniem zmarłego, w tym osobom bezdomnym,
- prowadzi i zapewnia miejsca w placówkach opiekuńczo – wychowawczych wsparcia dziennego lub mieszkaniach chronionych,
- prowadzi pracę socjalną,
- realizuje gminny system profilaktyki i opieki nad dzieckiem i rodziną oraz organizuje wypoczynek dla dzieci i młodzieży,
- dokonuje zakupu posiłków dla dzieci i młodzieży w okresie nauki w szkole,
- kieruje do domu Pomocy Społecznej i ponosi odpłatność za pobyt mieszkańca gminy w tym domu,
- wytacza na rzecz obywateli powództwa o roszczenia alimentacyjne,
- kieruje wnioski o ustalenie niezdolności do pracy i stopnia niepełnosprawności do organów określonych odrębnymi przepisami,
- realizuje gminny program profilaktyki i rozwiązywania problemów alkoholowych.

2. W ramach zadań zleconych z zakresu pomocy społecznej Ośrodek:

- przyznaje i wypłaca; zasiłki stałe, zasiłki celowe na pokrycie wydatków związanych z klęską żywiołową lub ekologiczną,
- opłaca składki na ubezpieczenie zdrowotne określone w przepisach o powszechnym ubezpieczeniu w Narodowym Funduszu Zdrowia.



Udzielona pomoc w ostatnim roku:

- Zasiłki stałe – wypłacono 16 osobom na kwotę – 52.942 zł
- Zasiłki okresowe – wypłacono 122 rodzinom na kwotę – 67.949 zł w tym kwotę ze środków zleconych w wys. – 62.852 zł, kwotę ze środków własnych w wys. – 5.097 zł
- Posiłek dla potrzebujących – skorzystało 174 dzieci, oraz 2 dorosłych – zakupiono 21.775 posiłków na kwotę 87.390 zł, w tym ze środków – 56.749 zł, ze środków zleconych – 30.641 zł
- Sprawiono pogrzeb 2 osobom na kwotę – 1.876 zł
- Wypłacono zasiłki celowe 110 rodzinom na kwotę 93.515 zł,
- Wypłacono zasiłki specjalne celowe 79 rodzinom na kwotę – 41.890 zł
- Opłacono pobyt jednego podopiecznego Domu Pomocy Społecznej za okres 12 miesięcy w wys. – 8.890 zł
- Wypłacono świadczenie rodzinne na kwotę 730.353 zł

W 2005r. przyznano decyzją z pomocy społecznej świadczenia 394 osobom, w tym 16 ze środków zleconych, oraz 391 ze środków własnych.

Pomoc przyznano z powodu:

- Ubóstwa – 10 rodzinom,
- Bezdomności – 1 rodzinie,
- Potrzeby ochrony macierzyństwa – 9 rodzinom,
- Bezrobocia – 120 rodzinom,
- Niepełnosprawności – 58 rodzinom,
- Długotrwałej choroby – 66 rodzinom,



- Bezradności w rodzinie niepełnej – 39 rodzinom,
- Bezradności w rodzinie wielodzietnej – 22 rodzinom,
- Alkoholizmu – 39 rodzinom,
- Trudności w przystosowaniu do życia po opuszczeniu zakładu karnego – 2 rodzinom,
- Zdarzenia losowego – 1 rodzinie (pożar)

1.4.4. Zagadnienia bezpieczeństwa

1.4.4.1. Dane z raportów policyjnych

Teren Gminy Pabianice znajduje się w granicach działania Posterunku Policji w Piątkowisku Komendy Powiatowej Policji w Pabianicach z siedzibą przy ul. Żeromskiego 18.

W okresie roku tj. od 1 października 2005 r. do 30 września 2006 r. przeprowadzono postępowania przygotowawcze w sprawach wyszczególnionych w poniższej tabeli:

Rodzaj sprawy	Ilość postępowań
Bójki i pobicia	0
Nietrzeźwi rowerzyści	13
Nietrzeźwi kierujący pojazdami mechanicznymi	3
Groźby karalne	2
Znęcanie nad rodziną	4
Kradzież	20
Kradzież z włamaniem	9
Zniszczenie mienia	4



Inne	2
RAZEM	57

Tabela Nr 12. Zestawienie postępowań przygotowawczych w poszczególnych sprawach

Jednym z wielu zagrożeń wpływających na stan bezpieczeństwa są zdarzenia w ruchu drogowym. Przez teren gminy przebiegają szlaki komunikacyjne, na których odnotowuje się wiele takich zdarzeń.

Poniższa tabela obrazuje ilość i skutki zdarzeń drogowych na terenie Gminy:

Nr drogi	Miejscowość	wypadki		zabici		ranni		kolizje	
		2005	2006	2005	2006	2005	2006	2005	2006
K-71	Górka Pabianicka		1				3	6	6
K-71	Porszewice								2
K-71	Szynkielew		1	1					4
W-485	Bychlew								2
W-485	Jadwinin								3
W-485	Pawlikowice	1				2		5	2
K-71	Świątniki	2				2			8
K-71	Petrykozy								
K-71	Okołowice								
	Rydzyny								2
	Gorzew							2	3
	Hermanów							2	1
	Piątkowisko	2				2		3	8
	Terenin	1				2		1	
RAZEM		6	2	-	1	8	3	19	41

Tabela Nr 13. Ilość i skutki zdarzeń drogowych na terenie Gminy Pabianice



1.4.4.2. Bezpieczeństwo przeciwpożarowe

Gmina Pabianice ma charakter rolniczy, w związku z tym największe zagrożenie pożarowe stanowią uprawy, budynki gospodarcze oraz okoliczne lasy. Znaczne zwiększenie zagrożenia występuje w okresie wiosennym, kiedy wypalane są trawy oraz w okresie letnim, zwłaszcza podczas długotrwałych okresów suszy. Pożary traw, słomy i ściernisk stwarzają duże zagrożenie dla lasów, torfowisk, a także często dla zabudowań i osiedli ludzkich.

Na terenie Gminy Pabianice funkcjonuje 8 jednostek Ochotniczej Straży Pożarnej:

- OSP Górka Pabianicka
- OSP Gorzew,
- OSP Janowice,
- OSP Kudrowice,
- OSP Pawlikowice,
- OSP Piątkowisko,
- OSP Rydzyny,
- OSP Żytowice.

Jednostki wyposażone są w sprzęt przeciwpożarowy oraz samochody pożarnicze, a 5 z nich należy do Krajowego Systemu Ratowniczo – Gaśniczego (OSP: Górka Pabianicka, Kudrowice, Pawlikowice, Piątkowisko, Rydzyny).



II. ZADANIA POLEGAJĄCE NA POPRAWIE SYTUACJI NA DANYM OBSZARZE

2.1. Analiza SWOT

Opis aktualnego stanu Gminy oraz uwarunkowań rozwojowych jest podstawą do opracowania analizy SWOT, będącej informacją o atutach, mocnych stronach i słabościach Gminy.

Analiza SWOT umożliwia zidentyfikowanie pozytywnych i negatywnych zjawisk mających miejsce w Gminie, jaki i jej szanse i zagrożenia.

ATUTY	SŁABOŚCI
<ol style="list-style-type: none">1. Lokalizacja Gminy w centrum województwa łódzkiego – w sąsiedztwie z aglomeracją łódzką i Miastem Pabianice2. Dobry poziom kształcenia lokalnych szkół3. Potencjalne rezerwy siły roboczej4. Dobre połączenie komunikacyjne i niewielkie odległości od większych miast5. Dobra współpraca z sąsiednimi gminami6. Aktywnie działające organizacje gminne7. Wzrost liczby mieszkańców8. Wzrost liczby zarejestrowanych podmiotów gospodarczych9. Symptomy realizacji programów ekologicznych	<ol style="list-style-type: none">1. Niewystarczający rozwój infrastruktury technicznej2. Brak dużych inwestorów z zewnątrz3. Brak sieci kanalizacyjnej na terenach wiejskich4. Brak odpowiednich warunków do świadczenia usług medycznych5. Coraz większe natężenie ruchu drogowego6. Brak nawierzchni twardej na niektórych drogach pełniących rolę obsługi lokalnej, stwarza gorsze warunki dla rozwoju jednostek osadniczych oraz zniechęca inwestorów



SZANSE	ZAGROŻENIA
<ol style="list-style-type: none">1. Utrzymanie w bardzo dobrym stanie środowiska naturalnego2. Dynamiczny rozwój przedsiębiorczości, zwłaszcza małych i średnich przedsiębiorstw3. Dogodne położenie Gminy w aspekcie powiązań komunikacyjnych4. Bliskość dużych ośrodków miejskich5. Rządowe i pomocowe środki dla aktywizacji i rozwoju obszarów wiejskich	<ol style="list-style-type: none">1. Skomplikowane przepisy i niestabilność prawa2. Degradacja środowiska naturalnego3. Niska dochodowość ludności4. Zbyt duże obciążenia fiskalno - podatkowe5. Brak zbytu na produkty miejscowych firm6. Słabe zainteresowanie inwestorów zewnętrznych

Tabela Nr 14. Analiza SWOT Gminy Pabianice

2.2. Wskazanie zadań priorytetowych na lata 2007 – 2013

Na drodze konsultacji z radnymi Rady Gminy Pabianice kadencji 2006-2010 przygotowano listę zadań, których realizacja powinna się przyczynić do znacznej poprawy sytuacji w Gminie Pabianice. Dla Gminy stanowią one ważny obszar wymagający nakładów finansowych i stanowią kluczowe znaczenie dla pogłębienia spójności społecznej przy jednoczesnym podniesieniu i poprawie jakości infrastruktury technicznej.

Oto lista zadań usystematyzowana według obszarów interwencji:

2.2.1. System komunikacji, infrastruktury

2.2.1.1. Inwestycje drogowe:

- 1) Przebudowa drogi łączącej drogę powiatową w Piątkowisku z drogą krajową w Świątnikach



- 2) Droga Górka Pabianicka – Szynkielew (tory PKP)
- 3) Droga Bychlew – Terenin
- 4) Osiedle Piątkowisko ulice: Parkowa, Złota, Stadionowa
- 5) Bychlew – Jadwinin
- 6) Piątkowisko ul. Cynkowa, Platynowa
- 7) Rydzyny Dolne (do lasu)
- 8) Wola Żytowska – Konin
- 9) Pawlikowice II (od skrzyżowania z drogą powiatową w kierunku lasu)
- 10) Wieś Majówka
- 11) Budowa chodnika wraz z ścieżką rowerową Kudrowice – Piątkowisko Szkoła Podstawowa
- 12) Budowa chodnika wraz ze ścieżką rowerową Bychlew – Terenin
- 13) Droga przez wieś Władysławów
- 14) Droga wzdłuż torów w Szynkielewie, od przejazdu kolejowego do drogi do młyna
- 15) Droga Hermanów I – Hermanów II

2.2.1.2. Inwestycje oświetleniowe:

- 1) Rydzyny Osiedle
- 2) Rydzyny ul. Szeroka
- 3) Pawlikowice II (od skrzyżowania z drogą powiatową w kierunku lasu)
- 4) Piątkowisko Osiedle ul. Parkowa, Złota, Stadionowa, Cynkowa
- 5) Bychlew – Terenin
- 6) Górka Pabianicka – Gorzew
- 7) Od drogi krajowej do Domu Dziecka



2.2.1.3 Inwestycje wodociagowe:

- 1) Rydzyny
- 2) Piątkowisko
- 3) Kudrowice
- 4) Nowe tereny budowlane
- 5) Przebudowa przyłączy wodociagowych
- 6) Budowa hydroforni w Piątkowisku

2.2.1.4. Inwestycje kanalizacyjne:

- 1) Budowa kanalizacji Bychlew – Jadwinin
- 2) Budowa kanalizacji w Piątkowisku

2.2.2. Infrastruktura ochrony środowiska

2.2.2.1. Likwidacja eternitu

Charakterystyka zadania – po przeprowadzonej identyfikacji obiektów zawierających azbest dokonanie jego likwidacji przy wykorzystaniu firm mających upoważnienie do działania w tym zakresie i w sposób zgodny z wymogami określonymi w ustawie o odpadach.



2.2.3. Infrastruktura społeczna - ochrony zdrowia

2.2.3.1 Budowa Ośrodka Zdrowia w Petrykozach

Realizacja zadania w obszarze infrastruktury społecznej polegającego na budowie nowego Ośrodka Zdrowia pozwoli spełnić standardy nakładane przez Ustawodawcę na placówki zdrowia w zakresie bezpieczeństwa i jakości świadczonych usług medycznych.

2.3. Rezultaty planowanych projektów i zadań inwestycyjnych

2.3.1. Cele ogólne

- celem i powodem realizacji inwestycji są korzyści społeczne i gospodarcze dla Gminy
- strategicznym celem realizacji planowanych zadań jest zrównoważony rozwój Gminy Pabianice, przyczyniający się przy tym do zrównoważonego rozwoju powiatu pabianickiego, a tym samym województwa łódzkiego.
- ożywienie gospodarcze i społeczne
- inwestycje dla użyteczności publicznej
- przeciwdziałanie marginalizacji społecznej, gospodarczej i przestrzennej
- wizja większego i szybszego rozwoju gospodarczego gminy
- promocja Gminy m.in. w zakresie możliwości inwestycyjnych
- wzmocnienie i poprawa konkurencyjności, dostępności gospodarczej, wizerunku gminy
- tworzenie przyjaznego środowiska dla rozwoju przedsiębiorstw



- podniesienie atrakcyjności obszarów Gminy w strukturze lokalnej i regionalnej
- wzrost poziomu cywilizacyjnego

2.3.2. Cele dla poszczególnych obszarów interwencji

Obszar interwencji	Cele i rezultaty
<ul style="list-style-type: none"> ■ Inwestycje drogowe ■ Inwestycje oświetleniowe 	<ul style="list-style-type: none"> – poprawa warunków komunikacyjnych – poprawa dostępności komunikacyjnej – poprawa bezpieczeństwa użytkowników sieci komunikacyjnej – poprawa szybkości przejazdu lokalną siecią drogową łączącą gminę z pozostałymi obszarami powiatu oraz województwa – zapewnienie właściwego dojazdu do wszystkich gospodarstw – poprawa jakości i warunków życia mieszkańców – dalszy rozwój systemu osadniczego – poprawa infrastruktury technicznej – uporządkowanie gospodarki przestrzennej i zapewnienie ładu przestrzennego – zwiększenie atrakcyjności obszarów wiejskich dla inwestorów lokalnych i inwestorów zewnętrznych
<ul style="list-style-type: none"> ■ Inwestycje wodociągowe ■ Inwestycje kanalizacyjne 	<ul style="list-style-type: none"> – podniesienie poziomu wyposażenia gminy w zakresie podstawowej infrastruktury technicznej wykorzystywanej w gospodarce wodno - ściekowej – ograniczenie skażenia wód gruntowych i powierzchniowych gminnymi ściekami komunalnymi – likwidacja nieszczelnych szamb przydomowych – ożywienie rynku budowlanego i sfery usług – poprawa jakości i warunków życia mieszkańców – dalszy rozwój systemu osadniczego – poprawa infrastruktury technicznej – uporządkowanie gospodarki przestrzennej i



	<p>zapewnienie ładu przestrzennego</p> <ul style="list-style-type: none">– poprawa jakości środowiska– zwiększenie atrakcyjności obszarów wiejskich dla inwestorów lokalnych i inwestorów zewnętrznych
<p>■ Inwestycje w zakresie ochrony środowiska - likwidacja eternitu</p>	<ul style="list-style-type: none">– bezpieczne dla zdrowia ludzi usunięcie wyrobów zawierających azbest i zdeponowanie ich na wyznaczonych składowiskach w sposób eliminujący ich negatywne oddziaływanie– zwiększenie bezpieczeństwa ekologicznego– poprawa stanu środowiska naturalnego w gminie
<p>■ Infrastruktura społeczna - budowa ośrodka zdrowia</p>	<ul style="list-style-type: none">– utrzymanie odpowiedniego poziomu opieki zdrowotnej, świadczeń zdrowotnych.– poprawa stanu opieki zdrowotnej w zakresie dostępności i jakości świadczonych usług– poprawa warunków życia mieszkańców– zapewnienie odpowiedniego standardu wyposażenia w sprzęt medyczny

Tabela Nr 15. Cele dla obszarów interwencji



III. ZGODNOŚĆ ZADAŃ OBJĘTYCH INTERWENCJĄ PLANU ROZWOJU LOKALNEGO Z INNYMI DOKUMENTAMI.

Planowane do realizacji projekty w ramach niniejszego Planu Rozwoju Lokalnego wpisują się w realizację celów strategicznych określonych w szczególności dla Gminy Pabianice oraz dla powiatu pabianickiego i całego województwa łódzkiego. W wielu przypadkach projekty te są komplementarne względem siebie oraz względem przedsięwzięć realizowanych w sąsiednich miejscowościach.

Zadania objęte Planem Rozwoju Lokalnego realizują cele wyznaczone w niżej wymienionych dokumentach o charakterze strategicznym:

- Miejscowy plan zagospodarowania przestrzennego Gminy Pabianice przyjęty uchwałą Nr XX/134/2004 Rady Gminy Pabianice z dnia 28 kwietnia 2004 r.
- Gminny Plan Gospodarki Odpadami przyjęty uchwałą Nr XXIII/150/2004 Rady Gminy Pabianice z dnia 27 sierpnia 2004 r.
- Program Ochrony Środowiska Gminy Pabianice przyjęty uchwałą Nr XXIII/150/2004 Rady Gminy Pabianice z dnia 27 sierpnia 2004 r.
- Plan Rozwoju Lokalnego Powiatu Pabianickiego przyjęty uchwałą Nr XLV/162/04 Rady Powiatu Pabianickiego z dnia 15 listopada 2004 r.
- Strategia Rozwoju Województwa Łódzkiego na lata 2007-2020 uchwalona uchwałą Nr LI/865/2006 Sejmiku Województwa Łódzkiego z dnia 31 stycznia 2006 r.



IV. PLAN FINANSOWY

4.1. Dochody i wydatki budżetowe Gminy Pabianice w latach 2004 - 2006

Budżet jednostki samorządu terytorialnego jest rocznym planem dochodów i wydatków oraz rozchodów i przychodów jednostki. Budżet Gminy jest uchwalany w formie uchwały budżetowej na rok budżetowy.

Uchwała budżetowa stanowi podstawę gospodarki finansowej gminy w roku budżetowym. Uchwała budżetowa jednostki samorządu terytorialnego określa:

1. prognozowane dochody według źródeł i działów klasyfikacji,
2. wydatki budżetu w podziale na działy i rozdziały klasyfikacji wydatków, z wyodrębnieniem:
 - wydatków bieżących,
 - wydatków majątkowych

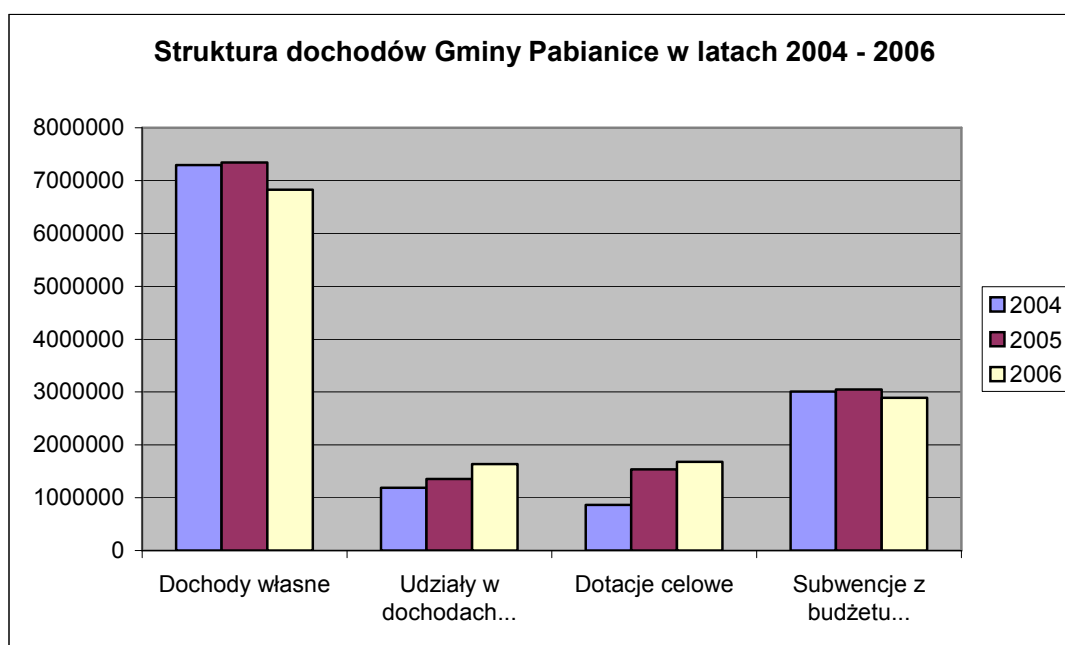
4.1.1. Dochody budżetowe Gminy Pabianice w latach 2004-2006

	2004		2005		2006	
	Wykonanie w zł	% udział w dochodach ogółem	Wykonanie w zł	% udział w dochodach ogółem	Wykonanie w zł	% udział w dochodach ogółem
Dochody własne	7.292.193	59	7.341.318	55	6.827.100	52
Udziały w dochodach budżetu państwa	1.188.930	10	1.355.893	10	1.637.665	13
Dotacje celowe	865.130	7	1.535.837	12	1.675.011	13



Subwencje z budżetu państwa	3.008.607	24	3.050.525	23	2.890.895	22
Razem	12.354.860	100	13.283.573	100	13.030.671	100

Tabela Nr 16. Struktura dochodów budżetu Gminy Pabianice w latach 2004-2006



Wykres Nr 4. Struktura dochodów Gminy Pabianice w latach 2004-2006

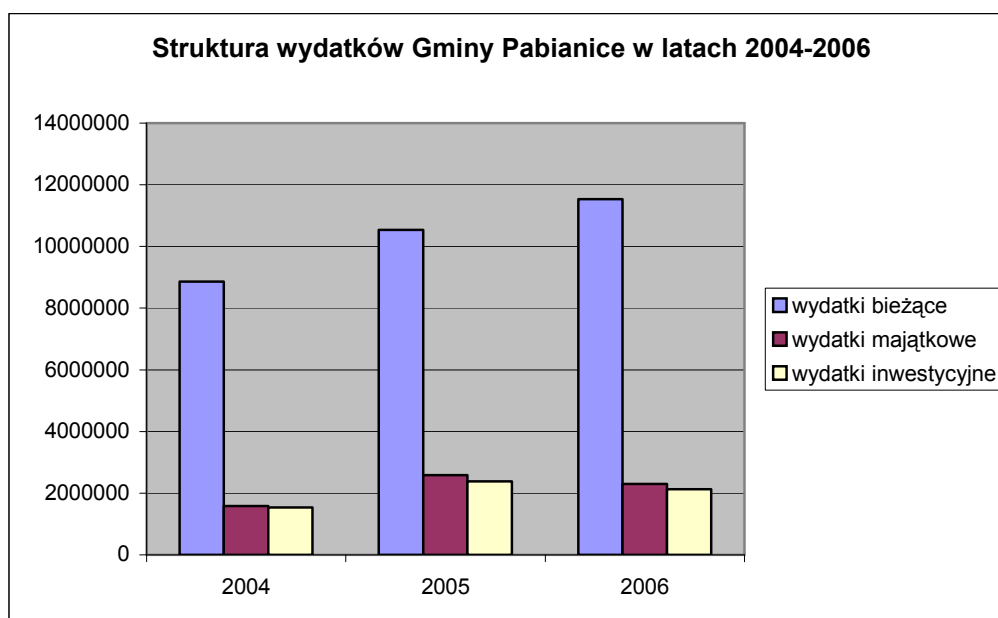
4.1.2. Wydatki budżetowe Gminy Pabianice w latach 2004 – 2006

	2004		2005		2006	
	Wykonanie w zł	% udział w wydatkach ogółem	Wykonanie w zł	% udział w wydatkach ogółem	Wykonanie w zł	% udział w wydatkach ogółem
Wydatki bieżące	8.862.924	85	10.536.849	80	11.540.589	83
Wydatki						



majątkowe w tym: wydatki inwestycyjne	1.589.082	15	2.583.953	20	2.302.208	17
	1.531.582	14	2.385.953	18	2.127.208	15
Razem	10.452.006	100	13.120.802	100	13.841.797	100

Tabela Nr 17. Struktura wydatków Gminy Pabianice w latach 2004-2006



Wykres Nr 5. Struktura wydatków Gminy Pabianice w latach 2004-2006

4.1.3. Plan finansowy Gminy Pabianice na lata 2007-2013

Poniższe zestawienia przedstawiają planowane zadania inwestycyjne uwzględniając niezbędne nakłady finansowe dla ich realizacji



Źródła finansowania Planu Rozwoju Lokalnego Gminy Pabianice na lata 2007 – 2013

Lp.	Nazwa planowanego projektu	Termin realizacji	Wartość zadania	Źródła finansowania		
				Środki własne		Inne
				Budżet JST	GFOŚiGW	
	Inwestycje drogowe					
1	Przebudowa drogi łączącej drogę powiatową w Piątkowisku z drogą krajową w Świątnikach – długość ok. 3.600 mb oraz budowa chodnika Peirykozy – Górka Pabianicka o długości 900 mb	2008 - 2009	3.000.000	1.500.000	-	1.500.000
2	Droga Górka Pabianicka – Szynkielew (tory PKP) –długość ok. 1500 mb nawierzchnia w technologii emulsyjno-grysowej i warstwa wyrównawcza powierzchnia 7500m ²	2008	170.000	170.000	-	-
3	Droga Bychlew-Terenin długość 1795 mb nawierzchnia asfaltowa gr. 6 cm, powierzchnia 8975 m ²	2009	430.800	430.800	-	-
4	Ostiedle Piątkowisko					



Plan Rozwoju Lokalnego Gminy Pabianice

	ulice Parkowa, Złota, Stadionowa – długość łącznie 2400 mb dywanik asfaltowy gr.5 cm i chodniki po obu stronach	2010-2012	1.500.000	1.500.000	1.500.000	-	-	-
5	Bychlew - Jadwinin długość ok. 1000 mb, powierzchnia 4000 m ² nawierzchnia w technologii emulsyjno-grysowej	2008-2009	128.000	128.000	128.000	-	-	-
6	Piątkowisko ul. Cynkowa, Platynowa długość 1.100 mb powierzchnia 5000m ² dywanik asfaltowy grubość 5cm	2010	200.000	200.000	200.000	-	-	-
7	Rydziny Dolne (do lasu) długość ok. 700mb powierzchnia 2800m ² dywanik asfaltowy gr. 4 cm	2009	100.800	100.800	100.800	-	-	-
8	Wola Żytowska – Konin długość 1200 mb, powierzchnia 4800m ² nawierzchnia w technologii emulsyjno-grysowej	2009	144.000	144.000	144.000	-	-	-
9	Pawlikowice II (od skrzyżowania z drogą powiatową w kierunku lasu), długość 400 mb	2009	30.000	30.000	30.000	-	-	-



Plan Rozwoju Lokalnego Gminy Pabianice

	powierzchnia 1.800 m ² nawierzchnia z destruktu grubości 10cm								
10	Wieś Majówka, długość 1000 mb, powierzchnia 4000m ² , nawierzchnia w technologii emulsyjno-grysowej	2008	140.000	140.000	-	-	-	-	-
11	Budowa chodnika wraz ze ścieżką rowerową od skrzyżowania w Kudrowicach do szkoły w Piątkowisku, długość 800mb	2008-2010	200.000	200.000	-	-	-	-	-
12	Budowa chodnika wraz ze ścieżką rowerową z Bychlewa do Terenina, długość 1800mb	2010-2011	450.000	450.000	-	-	-	-	-
13	Droga przez wieś Władysławów, długość 700mb, powierzchnia 2800m ² , nawierzchnia w technologii emulsyjno-grysowej	2010-2012	98.000	98.000	-	-	-	-	-
14	Droga wzdłuż torów w Szynkielewie, długość 350mb, powierzchnia 1225m ² , nawierzchnia w technologii emulsyjno-grysowej	2010-2012	43.000	43.000	-	-	-	-	-
15	Droga Hermanów I i Hermanów II, długość	2008-2010	130.000	130.000	-	-	-	-	-



Plan Rozwoju Lokalnego Gminy Pabianice

	900mb, powierzchnia 3600m ² , nawierzchnia w technologii emulsyjno-grysowej						
--	---	--	--	--	--	--	--

Tabela Nr 18. Źródła finansowania inwestycji drogowych na lata 2007-2013

Lp.	Nazwa planowanego projektu	Termin realizacji	Wartość zadania	Źródła finansowania			
				Budżet JST	Środki własne	Środki UE	Inne



Plan Rozwoju Lokalnego Gminy Pabianice

	Inwestycje oświetleniowe								
1	Rydzyńskie Osiedle I II	2008	72.871 50.041	72.871 50.041	- -	- -	- -	- -	- -
2	Rydzyńska ul. Szeroka	2008	27.444	27.444	-	-	-	-	-
3	Pawlikowice II – od skrzyżowania z drogą powiatową w kierunku lasu	2009	53.103	53.103	-	-	-	-	-
4	Piątkowisko Osiedle – ulice Parkowa, Złota, Stadionowa, Cynkowa	2010-2013	1.000.000	1.000.000	-	-	-	-	1
5	Bychlew - Terenin	2010-2013	200.000	200.000	-	-	-	-	-
6	Górka Pabianicka - Gorzew	2012-2013	70.000	70.000	-	-	-	-	-
7	Od drogi krajowej do Domu Dziecka	2009	170.000	170.000	-	-	-	-	-

Tabela Nr 19. Źródła finansowania inwestycji oświetleniowych na lata 2007-2013

Lp.	Nazwa planowanego projektu	Termin realizacji	Wartość zadania	Źródła finansowania			
				Środki własne		Środki UE	
				Budżet JST	GFOŚiGW	Środki UE	Inne



Plan Rozwoju Lokalnego Gminy Pabianice

Wodociągi						
1	Rydzyny 1,0 km	2008-2009	160.000	-	160.000	-
2	Piątkowisko 1,0 km	2008-2009	160.000	-	160.000	-
3	Kudrowice 0,5 km	2008-2009	80.000	-	80.000	-
4	Nowe tereny budowlane	2008-2009	100.000	-	100.000	-

Tabela Nr 20. Źródła finansowania wodociągów na lata 2007-2013

Lp.	Nazwa planowanego projektu	Termin realizacji	Wartość zadania	Źródła finansowania		
				Środki własne		Inne
				Budżet JST	GFOŚiGW	



Plan Rozwoju Lokalnego Gminy Pabianice

1	Budowa hydroformi w Piątkowisku	2009-2012	1.700.000	425.000	425.000	850.000	-
2	Ośrodek zdrowia w Petrykozach	2008-2009	1.000.000	500.000	-	500.000	-
3	Budowa kanalizacji Bychlew - Jadwinin	2009-2013	3.500.000	875.000	875.000	1.750.000	-
4	Budowa kanalizacji w Piątkowisku	2009-2013	4.000.000	1.000.000	1.000.000	2.000.000	-
5	Likwidacja etermitu	2007-2013	21.000	-	21.000	-	-

Tabela Nr 21. Źródła finansowania kanalizacji na lata 2007-2013.



V. WDRAŻANIE I MONITOROWANIE PLANU ROZWOJU LOKALNEGO

Plan Rozwoju Lokalnego zostanie zatwierdzony i przyjęty do realizacji uchwałą Rady Gminy Pabianice.

Procedury wdrażania:

1. Opracowanie Planu.
2. Przedłożenie Planu radnym.
3. Przygotowanie uchwały dla Rady Gminy i postawienie wniosku o przyjęcie Planu.
4. Zamieszczenie Planu w Biuletynie Informacji Publicznej.
5. Spotkania konsultacyjne w celu omówienia realizacji i korekt Planu.

Koordinacja realizacji, wdrażania działań ujętych w Planie pozostaje w kompetencji Wójta Gminy.

System wdrażania PRL obejmuje:

- komunikację społeczną w zakresie przyjmowania nowych zadań organizacyjnych i inwestycyjnych
- przygotowanie dokumentacji projektowo – kosztorysowej dla inwestycji ujętych w Planie
- składanie wniosków aplikacyjnych o przyznanie dofinansowania ze środków Unii Europejskiej
- realizacja inwestycji zgodnie z określonymi wymogami
- po zakończeniu inwestycji monitorowanie i raportowanie wydatków i efektów rzeczowych projektu
- przedkładanie Radzie Gminy informacji z przebiegu realizacji zadań umieszczonych w PRL.



Większość zadań związanych z bieżącym nadzorem nad realizacją poszczególnych projektów Planu powinna należeć do Wójta Gminy. Istotną kwestią jest bieżące monitorowanie możliwości finansowych Gminy Pabianice, jej zdolności kredytowej, możliwości pozyskiwania środków zewnętrznych oraz zdolności do zapewnienia tzw. wkładu własnego, a także obserwacja uwarunkowań wewnętrznych i zewnętrznych, wpływających na realizację Planu.

Założenia Planu mają charakter otwarty, jest to dokument mający charakter rozwojowy, który może być poddawany okresowej aktualizacji.

Na wniosek Wójta Gminy mogą odbywać się spotkania reprezentantów podmiotów zaangażowanych w tworzenie i realizację Planu, mające na celu przeprowadzenie konsultacji dotyczących uaktualnienia, uzupełnienia czy zmiany Planu.



WYKAZ RYSUNKÓW

Rys.1. Mapa Gminy Pabianice

WYKAZ WYKRESÓW

Wykres Nr 1. Struktura ludności Gminy Pabianice według płci

Wykres Nr 2. Zestawienie liczby urodzeń i zgonów w latach 2005-2006

Wykres Nr 3. Struktura migracji ludności Gminy Pabianice w latach 2005-2006

Wykres Nr 4. Struktura dochodów Gminy Pabianice w latach 2004-2006

Wykres Nr 5. Struktura wydatków Gminy Pabianice w latach 2004-2006



WYKAZ TABEL

Tabela Nr 1. Struktura gospodarstw rolnych zarejestrowanych w 2006 r.

Tabela Nr 2. Struktura zagospodarowania terenów Gminy Pabianice

Tabela Nr 3. Zestawienie budynków pokrytych eternitem w poszczególnych wsiach

Tabela Nr 4. Struktura ludności Gminy Pabianice według płci w latach 2005-2006

Tabela Nr 5. Struktura ludności Gminy Pabianice według wieku w latach 2005-2006

Tabela Nr 6. Zestawienie liczby urodzeń i zgonów w latach 2005-2006

Tabela Nr 7. Struktura migracji ludności Gminy Pabianice w latach 2005-2006

Tabela Nr 8. Ilość podmiotów gospodarczych według rodzaju działalności

Tabela Nr 9. Ilość podmiotów gospodarczych w poszczególnych wsiach Gminy Pabianice

Tabela Nr 10. Liczba zarejestrowanych podmiotów gospodarczych w latach 2004-2006

Tabela Nr 11. Struktura bezrobotnych w latach 2003-2005 według płci

Tabela Nr 12. Zestawienie postępowań przygotowawczych w poszczególnych sprawach

Tabela Nr 13. Ilość i skutki zdarzeń drogowych na terenie Gminy Pabianice

Tabela Nr 14. Analiza SWOT Gminy Pabianice

Tabela Nr 15. Cele dla obszarów interwencji

Tabela Nr 16. Struktura dochodów budżetu Gminy Pabianice w latach 2004-2006

Tabela Nr 17. Struktura wydatków Gminy Pabianice w latach 2004-2006

Tabela Nr 18. Źródła finansowania inwestycji drogowych na lata 2007-2013

Tabela Nr 19. Źródła finansowania inwestycji oświetleniowych na lata 2007-2013

Tabela Nr 20. Źródła finansowania wodociągów na lata 2007-2013

Tabela Nr 21. Źródła finansowania kanalizacji na lata 2007-2013